

N. 104 del Reg. delib. del 30/7/1985

Spedita il 5 SET. 1985

N. 10416 di Protocollo

COMUNE DI PIANO DI SORRENTO

PROVINCIA DI NAPOLI

DELIBERAZIONE DEL CONSIGLIO COMUNALE

Stradario Comunale - Legge 126/58 - Approvazione.

OGGETTO

L'anno millenovecentottantacinque il giorno trenta
del mese di luglio, in Piano di Sorrento e nel Palazzo municipale.

Convocato per D.G. n. 701 del 23/7/1985

con appositi avvisi, notificati per iscritto in tempo utile a mezzo del messo, si è riunito il Consiglio
Comunale in sessione straordinaria ed in seduta pubblica
di seconda convocazione.

All'adunanza risultano presenti i seguenti consiglieri:

| | Presente | Assente |
|---------------------------|----------|---------|
| 1 - Gargiulo Antonino | si | |
| 2 - Maresca Gioacchino | si | |
| 3 - Pane Giuseppe | si | |
| 4 - Iaccarino Luigi | si | |
| 5 - Capiello Antonino | | si |
| 6 - Casa Francesco | | si |
| 7 - Botta Gaetano | si | |
| 8 - d'Esposito Mario | si | |
| 9 - Russo Nicola | si | |
| 10 - Alberino Giuseppe | si | |
| 11 - Esposito Nicolangelo | | si |
| 12 - Greco Fortunato | si | |
| 13 - Esposito Michele | si | |
| 14 - La Gorga Antonio | si | |
| 15 - D'Esposito Salvatore | si | |

| | Presente | Assente |
|---------------------------------------|----------|---------|
| 16 - Gargiulo Agostino | si | |
| 17 - Russo Giuseppe (n. il 5-2-1932) | si | |
| 18 - Esposito Antonio | | si |
| 19 - d'Esposito Vittorio | | si |
| 20 - Di Stefano Angelo Antonio | si | |
| 21 - Russo Giuseppe (n. il 12-1-1940) | si | |
| 22 - Califano Vincenzo | si | |
| 23 - Borrelli Antonio | si | |
| 24 - Rotulo Carmine | si | |
| 25 - Izzo Concettina | si | |
| 26 - Esposito Raffaele | si | |
| 27 - Maresca Augusto | | si |
| 28 - Esposito Francesco Saverio | si | |
| 29 - Scotti Alessandro | | si |
| 30 - Verde Ciro Giovanni | | si |
| TOTALE | 22 | 8 |

Presiede la riunione l'arch. Gargiulo Antonino - Sindaco

ed assiste il Segretario Generale Domenico Viggiano

Constatato che il numero di 22 consiglieri presenti sui 30

assegnati al Comune rende legale e valida l'adunanza, il Presidente espone essere all'ordine del giorno
la pratica in oggetto.

In prosiegua di seduta.

IL SINDACO PRESIDENTE

Riferisce:

Che l'ing. Gennaro Giglio da Piano di Sorrento, ad espletamento dell'incarico conferitogli da questa Amministrazione Comunale con D.G. n. 1304 del 5/11/1982, esecutiva, ha consegnato il nuovo stradario comunale, redatto in conformità della legge 12/8/58 n. 126;

Sottopone, quindi l'elaborato tecnico, consistente in tre atti e di preciso: Stradario Comunale; Schede di Raccolta dei Dati Tecnici; Planimetria Generale, all'esame del Consiglio.

Si dà atto a verbale che rientra il Consigliere Russo Nicola e che si assentano i consiglieri: La Gorga Antonio e Califano Vincenzo.

IL CONSIGLIO COMUNALE

- Sentita la relazione del Sindaco;
 - Visto lo Stradario Comunale redatto dall'ing. Gennaro Giglio e composto dai tre atti tecnici sopra menzionati, in conformità della legge n. 126 - del 1958;
 - Ritenuta l'opportunità di approvare tale atto;
 - Ai sensi delle leggi vigenti in materia ed in particolare della legge 126/58;
- Con voti favorevoli 18 e due astenuti e di preciso i Consiglieri del PCI e del MSI;

d e l i b e r a

1) - approvare, come approva, lo Stradario Comunale, redatto dall'ing. Gennaro Giglio e composto da tre atti tecnici: Stradario - Schede di Raccolta - Planimetria Generale allegati alla presente e di cui ne fanno parte integrante e sostanziale;

2) - disporre la pubblicazione all'Albo Pretorio del Comune per 15-gg. consecutivi, acchè gli interessati hanno facoltà di presentare eventuali opposizioni alla deliberazione nei 15 giorni successivi;

ALLEGATO D.C. N° 104 del 30-7-1985

COMUNE DI PIANO DI SORRENTO

PROVINCIA DI NAPOLI

STRADARIO COMUNALE

LEGGE N. 126/58

MAGGIO 1984


IL TECNICO




Gennaro

PER COPIA CONFORME

4 SET. 1985



Segretario Generale
(Viggiano Domenico)



ELENCO STRADE COMUNALI INTERNE

| N° D'ORDINE | DENOMINAZIONE STRADA | SCHEDA N° |
|-------------|---------------------------------------------------------|--------------|
| 1 | Via Bagnulo | 1 |
| 2 | Via 2 Traversa Bagnulo | 2 |
| 3 | Via 3 Traversa Bagnulo | 3 |
| 4 | Via Carlo Amalfi | 4 |
| 5 | Via Casa Lauro | 5 |
| 6 | Via Casa Rosa | 6 |
| 7 | Via Cassano | 7 |
| 8 | Via Cavottole | 8 |
| 9 | Via Francesco Saverio Ciampa | 9 |
| 10 | Via Gottola | 10 |
| 11 | Via Traversa Gottola | 11 |
| 12 | Via Madonna di Rosella | 12 |
| 13 | Via Mariano Maresca | 13 |
| 14 | Via Marina di Cassano | 14 |
| 15 | Via Mercato | 15 |
| 16 | Via dei Pini | 16 |
| 17 | Via delle Rose | 17 |
| 18 | Via Traversa delle Rose (ex tratto iniziale Via Savino) | 18 |
| 19 | Via Ripa di Cassano | 19 |
| 20 | Via San Giovanni | 20 |



CONTINUAZIONE ELENCO STRADE COMUNALI INTERNE

| N° D'ORDINE | DENOMINAZIONE STRADA | SCHEDA N° |
|-------------|--------------------------------------------------------|--------------|
| 21 | Via Santa Margherita | 21 |
| 22 | Via San Michele | 22 |
| 23 | Via 1 Traversa San Michele | 23 |
| 24 | Via 2 Traversa San Michele | 24 |
| 25 | Via 3 Traversa San Michele (ex Via 1 Traversa d. Rose) | 25 |
| 26 | Via Savino | 26 |
| 27 | Via santa Teresa | 27 |
| 28 | Viale Stazione | 28 |
| 29 | Via dei Tigli | 29 |



ELENCO PIAZZE COMUNALI

| N. D'ORDINE | DENOMINAZIONE_PIAZZA | SCHEDA N° |
|-------------|-----------------------------------------------|--------------|
| | LARGO DELLA ANNUNZIATA (EX LARGO SAN MICHELE) | 30 |
| | LARGO STAZIONE | 31 |
| | PIAZZA COTA | 32 |
| | PIAZZA DELLA REPUBBLICA | 33 |
| | PIAZZA TURISTICA DELLE ROSE | 34 |

COMUNE DI PIANO DI SORRENTO
ELENCO STRADE COMUNALI INTERNE



| N. D'ORD | DENOMINAZIONE STRADA | CAPISALDI | | LARGHEZZA | | |
|----------|-------------------------------------|------------------|---------------------------------------|------------|-------|--------|
| | | INIZIO | TERMINE | CAPOSTRADA | MEDIA | IN KM. |
| 1 | VIA BAGNULO | VIA C.SO ITALIA | VIA MADONNA DI ROSELLA | 7,90 | 6,20 | 0,968 |
| 2 | Via 2 ^a Traversa BAGNULO | Via GOTTOLA | VIA BAGNULO | 5,55 | 5,50 | 0,186 |
| 3 | Via 3 ^a Traversa BAGNULO | VIA BAGNULO | BIVIO VIA GOTTOLA - VIA CASSANO | 2,90 | 2,75 | 0,075 |
| 4 | VIA CARLO AMALFI | VIA BAGNULO | VIA DELLE ROSE | 5,70 | 5,95 | 0,419 |
| 5 | Via CASA LAURO | VIA BAGNULO | PIAZZA COTA | 2,90 | 2,70 | 0,139 |
| 6 | VIA CASA ROSA | PIAZZA COTA | VIA BAGNULO | 5,00 | 6,00 | 0,215 |
| 7 | VIA CASSANO | VIA GOTTOLA | VIA MADONNA DI ROSELLA | 6,00 | 5,60 | 0,210 |
| 8 | VIA CAVOTTOLE | VIA C.SO ITALIA | VIA 1 TRAVERSA GENNARO MARESCA | 4,10 | 6,00 | 0,390 |
| 9 | VIA F. S. CIAMPA | VIA S. MICHELE | VIA MADONNA DI ROSELLA | 5,15 | 5,60 | 0,550 |
| 10 | VIA GOTTOLA | LARGO ANNUNZIATA | VIA CASSANO | 2,50 | 3,50 | 0,466 |

COMUNE DI PIANO DI SORRENTO
ELENCO STRADE COMUNALI INTERNE




| N. D'ORD | DENOMINAZIONE STRADA | CAPISALDI | | LARGHEZZA | | |
|-------------|----------------------------|-----------------------------------------------|-------------------------------------------------|------------|-------|--------|
| | | INIZIO | TERMINE | CAPOSTRADA | MEDIA | IN KM. |
| 11 | VIA TRAVERSA GOTTOLA | VIA F.S. CIAMPA | VIA GOTTOLA | 5,60 | 5,70 | 0,128 |
| 12 | VIA MADONNA DI ROSELLA | VIA F.S. CIAMPA | PONTE DI ROSELLA | 7,85 | 6,75 | 0,485 |
| 13 | VIA MARIANO MARESCA | VIA F.S. CIAMPA | VIA SAVINO | 5,00 | 4,50 | 0,240 |
| 14 | VIA MARINA DI CASSANO | INCROCIO VIA F.S. CIAMPA VIA MADONNA DI | BANCHINA DI ATTRACCO | 6,40 | 6,10 | 0,942 |
| 15 | VIA MERCATO | VIA DELLE ROSE | P.ZZA DELLA REPUBBLICA | 10,50 | 10,00 | 0,107 |
| 16 | VIA DEI PINI | VIA BAGNULO | VIA C.SO ITALIA | 5,00 | 5,30 | 0,383 |
| 17 | VIA DELLE ROSE | P.ZZA TURISTICA DELLE ROSE | VIA RIPA DI CASSANO | 7,00 | 7,00 | 0,932 |
| 18 | VIA TRAVERSA DELLE ROSE | VIA DELLE ROSE | VIA S. MICHELE | 2,40 | 2,80 | 0,090 |
| 19 | VIA RIPA DI CASSANO | VIA MARINA DI CASSANO | PONTE S. GIUSEP- CONFINE PIANO -S.AGNELLO | 6,40 | 5,80 | 0,360 |
| 20 | VIA S. GIOVANNI | VIA MADONNA DI ROSELLA | VIA CASSANO | 2,70 | 2,60 | 0,228 |

COMUNE DI PIANO DI SORRENTO
ELENCO STRADE COMUNALI INTERNE




| N. D'ORD | DENOMINAZIONE STRADA | CAPISALDI | | LARGHEZZA | LUNGHEZZA | |
|-------------|------------------------------|-------------------------------|----------------------------|------------|--------------|----------|
| | | INIZIO | TERMINE | CAPOSTRADA | IN KILOMETRI | IN METRI |
| 21 | VIA S. MARGHERITA | P.ZZA COTA | LARGO DELL'AN- NUNZIATA | 2,70 | 2,90 | 0,315 |
| 22 | VIA S. MICHELE | P.ZZA TURISTICA DELLE ROSE | VIA F.S. CIAMPA | 3,00 | 3,90 | 0,357 |
| 23 | VIA 1 TRAVERSA S. MICHELE | VIA S. MICHELE | P.ZZA COTA | 2,90 | 2,85 | 0,090 |
| 24 | VIA 2 TRAVERSA S. MICHELE | VIA S. MICHELE | VIA S. MARGHERI TA | 2,30 | 2,80 | 0,066 |
| 25 | VIA 3 TRAVERSA S. MICHELE | VIA DELLE ROSE | VIA S. MICHELE | 2,40 | 3,70 | 0,087 |
| 26 | VIA SAVINO | VIA DELLE ROSE | VIA RIPA DI CASSANO | 2,40 | 2,60 | 0,440 |
| 27 | VIA S. TERESA | VIA C.SO ITALIA | VIA CAVOTTOLE | 3,80 | 6,30 | 0,148 |
| 28 | VIALE STAZIONE | VIA S. MICHELE | VIA BAGNULO | 5,80 | 5,60 | 0,321 |
| 29 | VIA DEI TIGLI | VIA CASA ROSA | VIALE STAZIONE | 11,40 | 7,00 | 0,096 |
| | | | | | | |




ELENCO STRADE COMUNALI ESTERNE

| N° D'ORDINE | DENOMINAZIONE STRADA | SCHEDA n° |
|-------------|------------------------------|--------------|
| 1 | Via delle Acacie | 35 |
| 2 | Via Artemano | 37 |
| 3 | Via Bosco | 38 |
| 4 | Via Botteghelle | 39 |
| 5 | Via Breccioni | 40 |
| 6 | Via Traversa Breccioni | 41 |
| 7 | Via Caposcannato | 42 |
| 8 | Via Casadardia | 43 |
| 9 | Via Cavoniello | 44 |
| 10 | Via Cermenna | 45 |
| 11 | Via Colli di Fontanelle | 46 |
| 12 | Via Corbo | 47 |
| 13 | Via Creta | 48 |
| 14 | Via Formiello | 49 |
| 15 | Via Galatea (primo tratto) | 50 |
| 15 a | Via Galatea (secondo tratto) | 51 |
| 16 | Via Lamma | 52 |
| 17 | Via Lavinola | 53 |
| 18 | Via Legittimo | 54 |
| 19 | Via 1 Traversa Legittimo | 55 |
| 20 | Via 2 Traversa Legittimo | 56 |
| 21 | Via 3 Traversa Legittimo | 57 |

CONTINUAZIONE ELENCO STRADE COMUNALI ESTERNE




| N° D'ORDINE | DENOMINAZIONE STRADA | SCHEDA N° |
|-------------|------------------------------|--------------|
| 22 | Via Traversa Gennaro Maresca | 58 |
| 23 | Vico Mortora | 59 |
| 24 | Via Mostrano | 60 |
| 25 | Via Petrulo | 61 |
| 26 | Via Traversa Petrulo | 62 |
| 27 | Viale dei Platani | 63 |
| 28 | Via Pomicino | 64 |
| 29 | Via Pontecorvo | 65 |
| 30 | Via Ponte di Mortora | 66 |
| 31 | Via Ponte Orazio | 67 |
| 32 | Via Rivitiello | 68 |
| 33 | Via Rivolo San Liborio | 69 |
| 34 | Via Sant'Agostino | 70 |
| 35 | Via Traversa Sant'Agostino | 71 |
| 36 | Via Sant'Andrea | 72 |
| 37 | Via 1 Traversa Sant'Andrea | 73 |
| 38 | Via 2 Traversa Sant'Andrea | 74 |
| 39 | Via San Liborio | 75 |
| 40 | Via San Massimo | 76 |
| 41 | Via San Pietro | 77 |
| 42 | Via San Vito | 78 |
| 43 | Via Scaricatoio | 79 |



CONTINUAZIONE ELENCO STRADE COMUNALI ESTERNE

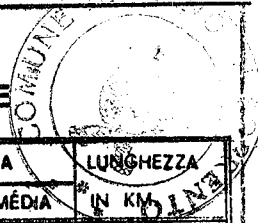
| N° D'ORDINE | DENOMINAZIONE STRADA | SCHEDA N° |
|-------------|----------------------|--------------|
| 44 | Via Trinità | 80 |
| 45 | Via Vecchia | 81 |
| 46 | Via Vecchia Trinità | 82 |

COMUNE DI PIANO DI SORRENTO
ELENCO STRADE COMUNALI ESTERNE



| N. D'ORD | DENOMINAZIONE STRADA | CAPISALDI | | LARGHEZZA CAPOSTRADA | LUNGHEZZA MEDIA IN KM | |
|-------------|---------------------------|--------------------------------------|----------------------------------|-------------------------|--------------------------|-------|
| | | INIZIO | TERMINE | | * | * |
| 1 | VIA DELLE ACACIE | VIA LEGITTIMO | VIA S. ANDREA | 10,40 | 7,70 | 0,418 |
| 2 | VIA ARTEMANO | S.S. META-AMALFI | S.S. META-AMALFI | 4,00 | 2,90 5,00 | 0,675 |
| 3 | VIA BOSCO | VIA COLLI DI FONTANELLE | S.S. NASTRO AZ- ZURRO | 2,50 | 2,55 5,40 | 0,670 |
| 4 | VIA BOTTEGHELLE | VIA TRINITA' | TERRENO PROPRIE- TA' COMUNALE | 5,60 | 5,30 2,00 | 0,350 |
| 5 | VIA BRECCIONI | VIA POMICINO | VIA GALATEA | 5,20 | 1,80 5,30 | 0,258 |
| 6 | VIA TRAVERSA BRECCIONI | VIA GALATEA | VIA BRECCIONI | 5,20 | 5,10 | 0,151 |
| 7 | VIA CAPOSCANNATO | VIA ARTEMANO | S.S. NASTRO AZZURRO | 5,00 | 5,00 2,30 | 0,315 |
| 8 | VIA CASADARDIA | VIA PETRULO | VIA PETRULO | | 1,50 | 0,330 |
| 9 | VIA CAVONIELLO | C.SO ITALIA | VIA CORBO | 4,50 | 3,00 4,20 | 0,620 |
| 10 | VIA CERMENNA | INCROCIO VIA PETRULO VIA PIANA | VIA S. PIETRO | 7,30 | 5,00 2,60 | 0,983 |

**COMUNE DI PIANO DI SORRENTO
ELENCO STRADE COMUNALI ESTERNE**




| N. D'ORD | DENOMINAZIONE STRADA | CAPISALDI | | LARGHEZZA | | LUNGHEZZA |
|-------------|------------------------------|------------------------------|------------------------------|------------|---------------------|-------------|
| | | INIZIO | TERMINE | CAPOSTRADA | MEDIA | IN KM LINEA |
| 11 | VIA COLLI DI FONTANELLE | S.S. NASTRO AZZURRO | S.S. META-AMALFI | 30,00 | 4,80 | 0,950 |
| 12 | VIA CORBO | PROV. GENNARO MARESCA | VIA TRINITA' | 3,50 | 3,50 | 0,530 |
| 13 | VIA CRETA | VIA CERMENNA | VIA ARTEMANO | 8,20 | 5,30 | 0,495 |
| 14 | VIA FORMIELLO | PROV. GENNARO MARESCA | PROV. MORTORA SAN LIBORIO | 2,70 | 4,00 | 0,263 |
| 15 | VIA GALATEA (1° TRATTO) | VIA MOSTRANO | S.S. META-AMALFI | 4,75 | 2,35 --- 5,00 | 0,737 |
| 15 a | VIA GALATEA (2° TRATTO) | S.S. META-AMALFI | VIA COLLI DI FONTANELLE | 3,00 | 2,65 | 0,167 |
| 16 | VIA LAMMA | S.S. META-AMALFI | VIA LAVINOLA | 5,00 | 5,00 | 0,323 |
| 17 | VIA LAVINOLA | S.S. META-AMALFI | VIA CASA NOCILLO | 7,20 | 4,85 | 0,760 |
| 18 | VIA LEGITTIMO | PROV. MORTORA SAN LIBORIO | PROP. PRIVATA | 18,50 | 3,30 --- 6,00 | 0,627 |
| 19 | VIA 1° TRAVERSA LEGITTIMO | VIA LEGITTIMO | VIA SAN VITO | 2,85 | 2,50 | 0,160 |

COMUNE DI PIANO DI SORRENTO
ELENCO STRADE COMUNALI ESTERNE



| N. D'ORD | DENOMINAZIONE STRAQA | CAPISALDI | | LARGHEZZA | | LUNGHEZZA IN KM. |
|-------------|---------------------------------|-------------------------------------------|---------------------------------------|------------|--------------------|---------------------|
| | | INIZIO | TERMINE | CAPGSTRADA | ME | |
| 20 | VIA 2 TRAVERSA LEGITTIMO | VIA LEGITTIMO | VIA SAN VITO | 1,85 | 2,50 | 0,100 |
| 21 | VIA 3 TRAVERSA LEGITTIMO | VIA LEGITTIMO | VIA SAN VITO | 1,65 | 2,00 | 0,097 |
| 22 | VIA TRAVERSA GENNARO MARESCA | PROV. GENNARO MARESCA | VIALE DEI PLATA- NI | 13,60 | 6,50 | 0,123 |
| 23 | VICO MORTORA | PROV. MORTORA SAN LIBORIO | PROV. MORTORA SAN LIBORIO | 2,60 | 2,65 | 0,198 |
| 24 | VIA MOSTRANO | PROVIENE DAL COMUNE DI SANT'AGNELLO | VIA GALATEA | 2,50 | 2,70 | 0,570 |
| 25 | VIA PETRULO | PROV. GENNARO MARESCA | INCROCIO VIA PIANA VIA CERMENNA | 5,40 | 4,50 -- 2,80 | 0,770 |
| 26 | VIA TRAVERSA PETRULO | VIA PETRULO | PROV. GENNARO MARESCA | 6,00 | 5,00 | 0,150 |
| 27 | VIALE DEI PLATANI | PROV. MORTORA SAN LIBORIO | VIA CAVONE | 8,80 | 8,00 | 0,764 |
| 28 | VIA POMICINO | VIA SAN VITO | PROV. MORTORA SAN LIBORIO | 4,00 | 3,50 | 0,671 |
| 29 | VIA PONTECORVO | S.S. NASTRO AZZURRO | S.S. NASTRO AZZURRO | 8,50 | 4,80 | 1,421 |

COMUNE DI PIANO DI SORRENTO
ELENCO STRADE COMUNALI ESTERNE



| N. D GRD | DENOMINAZIONE STRADA | CAPISALDI | | LARGHEZZA | | LUNGHEZZA |
|-------------|-------------------------------|------------------------------|------------------------------|------------|--------------------|-----------|
| | | INIZIO | TERMINI | CAPOSTRADA | MEDIA | IN KM. |
| 30 | VIA PONTE DI MORTORA | VIA CAVOTTOLE | PROV. MORTORA SAN LIBORIO | 1,90 | 1,95 | 0,301 |
| 31 | VIA PONTE ORAZIO | C.SO ITALIA | PONTE ORAZIO | 4,00 | 4,00 | 0,302 |
| 32 | VIA RIVITIELLO | VIA PIANA | S.S. META-AMALFI | | 2,30 | 0,220 |
| 33 | VIA RIVOLO SAN LIBORIO | VIA PETRULO | PROV. MORTORA SAN LIBORIO | 5,30 | 5,30 -- 3,50 | 0,166 |
| 34 | VIA SANT'AGOSTINO | VIA BOTTEGHELLE | S.S. META-AMALFI | 2,85 | 2,80 | 0,416 |
| 35 | VIA TRAVERSA SANT'AGOSTINO | VIA TRINITA' | VIA S. AGOSTINO | 5,80 | 5,15 | 0,062 |
| 36 | VIA SANT'ANDREA | VIA LEGITTIMO | PROV. MORTORA SAN LIBORIO | 6,35 | 6,00 | 0,366 |
| 37 | VIA 1 TRAVERSA SANT'ANDREA | VIA S. ANDREA | VIA POMICINO | 2,25 | 2,35 | 0,230 |
| 38 | VIA 2 TRAVERSA SANT'ANDREA | VIA S. ANDREA | VIA POMICINO | 3,30 | 2,00 | 0,381 |
| 39 | VIA SAN LIBORIO | PROV. MORTORA SAN LIBORIO | PROV. MORTORA SAN LIBORIO | 4,00 | 3,30 -- 5,95 | 0,645 |

COMUNE DI PIANO DI SORRENTO
ELENCO STRADE COMUNALI ESTERNE

| N. D'ORD | DENOMINAZIONE STRADA | CAPISALDI | | LARGHEZZA | | LUNGHEZZA |
|-------------|-------------------------|--------------------------|--------------------------|------------|-------|-----------|
| | | INIZIO | TERMINE | CAPOSTRADA | MEDIA | IN KM. |
| 40 | VIA SAN MASSIMO | PROV. GENNARO MARESCA | VIA PIANA | 9,40 | 2,90 | 0,440 |
| 41 | VIA SAN PIETRO | S.S. META-AMALFI | PROP. PRIVATA | 6,50 | 4,80 | 0,315 |
| 42 | VIA SAN VITO | C.SO ITALIA | VIA POMICINO | 4,75 | 3,95 | 0,798 |
| 43 | VIA SCARICATOIO | S.S. META-AMALFI | PROP. DEMANIALE | 1,50 | 1,50 | 1,520 |
| 44 | VIA TRINITA' | VIA PONTE ORAZIO | PROV. GENNARO MARESCA | 3,90 | 3,85 | 0,697 |
| 45 | VIA VECCHIA | VIA CRETA | VIA CERMENNA | 2,00 | 2,00 | 0,240 |
| 46 | VIA VECCHIA TRINITA' | prov. GENNARO MARESCA | VIA CORBO | 1,50 | 2,80 | 0,325 |
| | | | | | | |
| | | | | | | |
| | | | | | | |



ELENCO STRADE VICINALI

| NY D'ORDINE | DENOMINAZIONE STRADA | SCHEDA |
|-------------|-------------------------------|--------|
| 1 | Vicolo 1 Bagnulo | 83 |
| 2 | Vicolo 2 Bagnulo | 84 |
| 3 | Vicolo 3 Bagnulo | 85 |
| 4 | Vicolo 4 Bagnulo | 86 |
| 5 | Vicolo 5 Bagnulo | 87 |
| 6 | Vicolo 6 Bagnulo | 88 |
| 7 | Via Vicinale Bosco | 89 |
| 8 | Vicolo Cagnulo | 90 |
| 9 | Traversa Via Cermenna | 91 |
| 10 | Via Cesina | 92 |
| 11 | Traversa Via Cesina | 93 |
| 12 | Vicolo Casa Lauro | 94 |
| 13 | Via Casa Nocillo | 95 |
| 14 | Via Lepantine | 96 |
| 15 | Vicolo Madonna di Rosella | 97 |
| 16 | Via Vicinale traversa Petrulo | 98 |
| 17 | Vicolo Petrelluzzi | 99 |
| 18 | Via Piana | 100 |
| 19 | 1 Vicinale Pontecorvo | 101 |
| 20 | 2 Vicinale Pontecorvo | 102 |
| 21 | Via Selva | 103 |
| 22 | Via Spinosa | 104 |

COMUNE DI PIANO DI SORRENTO
ELENCO STRADE VICINALI




| N. D'ORD | DENOMINAZIONE STRADA | CAPISALDI | | LARGHEZZA | | LUNGHEZZA |
|-------------|----------------------------|---------------------------|---------------|------------|-------|-----------|
| | | INIZIO | TERMINE | CAPOSTRADA | MEDIA | IN KM. |
| 1 | VICOLO 1° Bagnulo | VIA BAGNULO | PRO. PRIVATA | 5,90 | 3,60 | 0,152 |
| 2 | VICOLO 2° BAGNULO | VIA BAGNULO | PRO. PRIVATA | 1,90 | 1,80 | 0,041 |
| 3 | VICOLO 3° BAGNULO | VIA BAGNULO | PROP. PRIVATA | 5,70 | 3,70 | 0,081 |
| 4 | VICOLO 4° BAGNULO | VIA BAGNULO | PROP. PRIVATA | 2,05 | 2,00 | 0,067 |
| 5 | VICOLO 5° BAGNULO | VIA BAGNULO | PROP. PRIVATA | 1,40 | 1,45 | 0,040 |
| 6 | VICOLO 6° BAGNULO | VIA BAGNULO | PROP. PRIVATA | 2,00 | 2,10 | 0,035 |
| 7 | VIA VICINALE BOSCO | VIA BOSCO | PROP. PRIVATA | 2,40 | 1,90 | 0,150 |
| 8 | VICOLO CAGNULO | VIA MADONNA DI ROSELLA | PROP. PRIVATA | 2,10 | 2,35 | 0,052 |
| 9 | Traversa VIA CER- MENNA | VIA CERMENNA | PROP. PRIVATA | 2,70 | 2,00 | 0,090 |
| 10 | VIA CESINA | VIA SAN LIBORIO | VIA GALATEA | 4,60 | 2,50 | 0,459 |

COMUNE DI PIANO DI SORRENTO
ELENCO STRADE VICINALI



| N. D'ORD | DENOMINAZIONE STRADA | CAPISALDI | | LARGHEZZA | | LUNGHEZZA IN KM. |
|-------------|------------------------------------|-----------------------------------------|---------------------------|------------|-------------------|---------------------|
| | | INIZIO | TERMINE | CAPOSTRADA | MEDIA | |
| 11 | TRAVERSA VIA CESINA | VIA SAN LIBORIO | S.S. META-AMAL- FI | | 1,40 | 0,140 |
| 12 | VICOLO CASA LAURO | C.SO ITALIA | PROP. PRIVATA | 5,60 | 2,70 | 0,120 |
| 13 | VIA CASA NOCILLO | VIA LAVINOLA | COMUNE DI VICO EQUENSE | 4,60 | 4,00 | 1,900 |
| 14 | VIA LEPANTINE | S.S. NASTRO AZZURRO | PROP. PRIVATA | 2,80 | 2,40 | 0,318 |
| 15 | VICOLO MADONNA DI ROSELLA | VIA MADONNA DI ROSELLA | PROP. PRIVATA | 7,30 | 3,75 | 0,053 |
| 16 | VIA VICINALE TRA- VERSA PETRULO | VIA PETRULO | PROP. PRIVATA | 1,90 | 1,95 | 0,100 |
| 17 | VICOLO PETRELLUZZI | VIA PIANA | PROP. PRIVATA | 2,30 | 2,70 | 0,135 |
| 18 | VIA PIANA | INCROCIO VIA CERMENNA VIA PETRULO | VIA LAVINOLA | 4,70 | 5,25 | 0,450 |
| 19 | 1° VICINALE PONTE- CORVO | VIA PONTECORVO | PROP. PRIVATA | 3,00 | 1,20 — 3,10 | 0,500 |
| 20 | 2° VICINALE PONTE- CORVO | VIA PONTECORVO | PROP. PRIVATA | 1,60 | 1,50 | 0,170 |



ELENCO STRADE PROVINCIALI

| N. D'ORDINE | DENOMINAZIONE STRADA | SCHEDA N° |
|-------------|------------------------------------|--------------|
| 1 | STRADA PROV. CAVONE | 105 |
| 2 | STRADA PROV. GENNARO MARESCA | 106 |
| 3 | STRADA PROV. MORTORA - SAN LIBORIO | 107 |

NOTE ESPLICATIVE IN MERITO ALL'ELENCO DELLE STRADE DI PERTINENZA DEL COMUNE DI PIANO E DI SORRENTO.




STRADE COMUNALI INTERNE

- NOTA N. 1: Il numero d'ordine 25 si riferisce all'ex traversa delle Rose (precedentemente denominata Vico Rispoli).
- NOTA N. 2: Essendo un tratto di Via Savino assorbito da Via delle Rose, si è indicato al n. d'ordine 18 il tratto iniziale di detta via denominandola diversamente, mentre si è lasciato il nome di Via Savino al restante tratto riportato al n. d'ordine 26.
- NOTA N. 3: Il tratto di Via Savino angolo deposito acquedotto, avendo formato tutt'uno con Via delle Rose ne assume la sua denominazione perchè parte integrante di essa.

STRADE VICINALI

- NOTA N. 1: I numeri d'ordine 1,2,3,4,5,6, si riferiscono a vicoli ciechi riportati nel foglio di mappa n. 3; essi hanno tutte le caratteristiche di strade vicinali servendo un numero limitato di famiglie.
- NOTA N.2: Il numero d'ordine 15 si riferisce alla stradetta cieca che segue Vico Cagnulo e riportata sul foglio di mappa n.1.

ELENCO STRADE INTERROTTE



1) VIA SCARICATOIO

Di questa strada sono transitabili solo i primi 117 metri, dopodichè tale strada è recintata fino alla S.S. META-AMALFI.

2) VIA CASADARDIA

Di questa strada è transitabile solo il tratto iniziale e quello finale, mentre il tratto centrale è ostruito da rovi da un lato e dall'altro è chiuso da un muro.

3) VIA RIVITIELLO

Di tale strada sono transitabili solo gli ultimi 26 metri e vi si accede solo dalla S.S. META-AMALFI in quanto il caposaldo posto a Via Piana è stato murato.

4) VIA VECCHIA

Strada interrotta da rovi dopo i primi 34 metri.

5) VIA CESINA

Le due diramazioni che da Via Cesina portano alla S.S. META-AMALFI sono intransitabili in quanto una ostruita da rovi e l'altra chiusa da un muro.

COMUNE DI PIANO DI SORRENTO

PROVINCIA DI NAPOLI

STRADARIO COMUNALE


LEGGE N. 126/58

- SCHEDE DI RACCOLTA DEI DATI TECNICI

MAGGIO 1984

IL TECNICO

Gennaro Giglio



COMUNE DI PIANO DI SORRENTO
STRADA COMUNALE INTERNA

scheda n.1

| N. D'ORD. | DENOMINAZIONE STRADA |
|--------------|----------------------|
| 1 | VIA BAGNULO |

ELEMENTI

| SVILUPPO IN MQ. | PENDENZA MIN. MAX. | TIPO DI PAVIMENTAZIONE | TIPO DI ZANELLA | TIPO DI ILLUMINAZIONE | FOGNA | | NUMERAZIONE CIVICA | | MARCIAPIEDE IN MQ. | OPERE ANNESSE | ESTREMI DELLE DELIBERAZIONI DI CLASSIFICA |
|--------------------|--------------------------|---------------------------|-----------------------------|--------------------------|--------|------|--------------------|---------|-----------------------|------------------|-------------------------------------------------|
| | | | | | BIANCA | NERA | PARI | DISPARI | | | |
| 6001,6 | 35% - 6% | MANTO BITUMINOSO | LASTRICATO -- CEMENTO | CENTRALE | SI | SI | SINISTRA | DESTRA | 794 | | |

ANNOTAZIONI

| |
|--|
| |
| |
| |
| |
| |
| |
| |
| |
| |
| |



COMUNE DI PIANO DI SORRENTO
STRADA COMUNALE INTERNA

scheda n. 2


| N. D'ORD. | DENOMINAZIONE STRADA |
|--------------|------------------------|
| 2 | VIA 2 TRAVERSA BAGNULO |

ELEMENTI

| SVILUPPO IN MQ. | PENDENZA MIN. MAX. | TIPO DI PAVIMENTAZIONE | TIPO DI ZANELLA | TIPO DI ILLUMINAZIONE | FOGNA | | NUMERAZIONE CIVICA | | MARCIAPIEDE IN MQ. | OPERE ANNESSE | ESTREMI DELLE DELIBERAZIONI DI CLASSIFICA |
|--------------------|--------------------------|---------------------------|--------------------|-------------------------------------------|--------|------|--------------------|---------|-----------------------|------------------|-------------------------------------------------|
| | | | | | BIANCA | NERA | PARI | DISPARI | | | |
| 1023 | 2% | MANTO BITUMINOSO | CEMENTO | LATERALE AFFISSA A MURO O A PALI | SI | SI | SINISTRA | DESTRA | | | |

ANNOTAZIONI

| |
|--|
| |
| |
| |
| |
| |
| |
| |
| |
| |
| |



**COMUNE DI PIANO DI SORRENTO
STRADA COMUNALE INTERNA**

scheda n.3

| N. D'ORD. | DENOMINAZIONE STRADA |
|--------------|-------------------------------------|
| 3 | VIA 3 ^a TRAVERSA BAGNULO |

ELEMENTI

| SVILUPPO IN MQ. | PENDENZA MIN. MAX. | TIPO DI PAVIMENTAZIONE | TIPO DI ZANELLA | TIPO DI ILLUMINAZIONE | FOGNA | | NUMERAZIONE CIVICA | | MARCIAPIEDE IN MQ. | OPERE ANNESSE | ESTREMI DELLE DELIBERAZIONI DI CLASSIFICA |
|--------------------|--------------------------|---------------------------|--------------------|-------------------------------------------|--------|------|--------------------|---------|-----------------------|------------------|-------------------------------------------------|
| | | | | | BIANCA | NERA | PARI | DISPARI | | | |
| 210 | 0,5% | LASTRICATO | | LATERALE AFFISSA A MURO O A PALI | SI | | SINISTRA | DESTRA | | | |

ANNOTAZIONI

| |
|--|
| |
| |
| |
| |
| |
| |
| |
| |
| |
| |



COMUNE DI PIANO DI SORRENTO
STRADA COMUNALE INTERNA

scheda n.4


| N. D'ORD. | DENOMINAZIONE STRADA |
|--------------|----------------------|
| 4 | VIA CARLO AMALFI |

ELEMENTI

| SVILUPPO IN MQ. | PENDENZA MIN. MAX. | TIPO DI PAVIMENTAZIONE | TIPO DI ZANELLA | TIPO DI ILLUMINAZIONE | FOGNA | | NUMERAZIONE CIVICA | | MARCIAPIEDE IN MQ. | OPERE ANNESSE | ESTREMI DELLE DELIBERAZIONI DI CLASSIFICA |
|--------------------|--------------------------|---------------------------|--------------------|--------------------------------|--------|------|--------------------|---------|-----------------------|------------------|-------------------------------------------------|
| | | | | | BIANCA | NERA | PARI | DISPARI | | | |
| 2430 | 1% | MANTO BITUMINOSO | CEMENTO | CENTRALE LATERALE A PALI | SI | SI | SINISTRA | DESTRA | 1196 | | DEL. CONS. N.8 DEL 21.1.1978 |

ANNOTAZIONI

| |
|--|
| |
| |
| |
| |
| |
| |
| |
| |
| |
| |



COMUNE DI PIANO DI SORRENTO
STRADA COMUNALE INTERNA

scheda n.5


| N. D'ORD. | DENOMINAZIONE STRADA |
|--------------|----------------------|
| 5 | VIA CASA LAURO |

ELEMENTI

| SVILUPPO IN MQ. | PENDENZA MIN. MAX. | TIPO DI PAVIMENTAZIONE | TIPO DI ZANELLA | TIPO DI ILLUMINAZIONE | FOGNA | | NUMERAZIONE CIVICA | | MARCIAPIEDE IN MQ. | OPERE ANNESSE | ESTREMI DELLE DELIBERAZIONI DI CLASSIFICA |
|--------------------|--------------------------|---------------------------|--------------------|-------------------------------------------|--------|------|--------------------|---------|-----------------------|------------------|-------------------------------------------------|
| | | | | | BIANCA | NERA | PARI | DISPARI | | | |
| 375,3 | 1,2% | LASTRICATO | | LATERALE AFFISSA A MURO O A PALI | SI | | SINISTRA | DESTRA | | | |

ANNOTAZIONI

| |
|--|
| |
| |
| |
| |
| |
| |
| |
| |



COMUNE DI PIANO DI SORRENTO
STRADA COMUNALE INTERNA

scheda n.6

| N. D'ORD. | DENOMINAZIONE STRADA |
|--------------|----------------------|
| 6 | VIA CASA ROSA |

ELEMENTI

| SVILUPPO IN MQ. | PENDENZA MIN. MAX. | TIPO DI PAVIMENTAZIONE | TIPO DI ZANELLA | TIPO DI ILLUMINAZIONE | FOGNA | | NUMERAZIONE CIVICA | | MARCIAPIEDE IN MQ. | OPERE ANNESSE | ESTREMI DELLE DELIBERAZIONI DI CLASSIFICA |
|--------------------|--------------------------|---------------------------|--------------------|-------------------------------|--------|------|--------------------|---------|-----------------------|------------------|-------------------------------------------------|
| | | | | | BIANCA | NERA | PARI | DISPARI | | | |
| 1290 | 1,3% | MANTO BITUMINOSO | LASTRICATO | LATERALE AFFISSA A PALI | SI | SI | SINISTRA | DESTRA | 42 | | |

ANNOTAZIONI

| |
|--|
| |
| |
| |
| |
| |
| |
| |
| |



**COMUNE DI PIANO DI SORRENTO
STRADA COMUNALE INTERNA**

scheda n.7

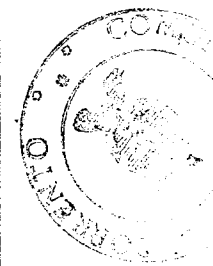
| N. D'ORD. | DENOMINAZIONE STRADA |
|--------------|----------------------|
| 7 | VIA CASSANO |

ELEMENTI

| SVILUPPO IN MQ. | PENDENZA MIN. MAX. | TIPO DI PAVIMENTAZIONE | TIPO DI ZANELLA | TIPO DI ILLUMINAZIONE | FOGNA | | NUMERAZIONE CIVICA | | MARCIAPIEDE IN MQ. | OPERE ANNESSE | ESTREMI DELLE DELIBERAZIONI DI CLASSIFICA |
|--------------------|--------------------------|---------------------------|--------------------|-------------------------------|--------|------|--------------------|---------|-----------------------|------------------|-------------------------------------------------|
| | | | | | BIANCA | NERA | PARI | DISPARI | | | |
| 1176 | 3,5% | MANTO BITUMINOSO | LASTRICATO | LATERALE AFFISSA A MURO | SI | SI | SINISTRA | DESTRA | | | |

ANNOTAZIONI

| |
|--|
| |
| |
| |
| |
| |
| |
| |
| |
| |
| |



COMUNE DI PIANO DI SORRENTO
STRADA COMUNALE INTERNA

scheda n.8

| N. D'ORD. | DENOMINAZIONE STRADA |
|--------------|----------------------|
| 8 | VIA CAVOTTOLE |

ELEMENTI

| SVILUPPO IN MQ. | PENDENZA MIN. MAX. | TIPO DI PAVIMENTAZIONE | TIPO DI ZANELLA | TIPO DI ILLUMINAZIONE | FOGNA | | NUMERAZIONE CIVICA | | MARCIAPIEDE IN MQ. | OPERE ANNESSE | ESTREMI DELLE DELIBERAZIONI DI CLASSIFICA |
|--------------------|--------------------------|---------------------------|--------------------|-------------------------------------------|--------|------|--------------------|---------|-----------------------|------------------|-------------------------------------------------|
| | | | | | BIANCA | NERA | PARI | DISPARI | | | |
| 2340 | 6% - 12% | MANTO BITUMINOSO | CEMENTO | LATERALE AFFISSA A PALI O A MURO | SI | SI | SINISTRA | DESTRA | 378 | | DEL CONS. N.72 DEL 31.3.1980 |

ANNOTAZIONI

| |
|-------------------------------------------------------------------------------------------------------------|
| TALE STRADA E' INTERROTTA PER LAVORI DI AMPLIAMENTO DELLA VIA STESSA ALL'INCROCIO CON VIA PONTE DI MORTORA. |
| |
| |
| |
| |
| |



**COMUNE DI PIANO DI SORRENTO
STRADA COMUNALE INTERNA**

scheda n.9

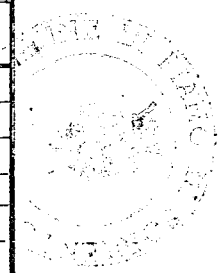
| N. D'ORD. | DENOMINAZIONE STRADA |
|--------------|---------------------------------|
| 9 | VIA FRANCESCO SAVERIO CIAMPA |

ELEMENTI

| SVILUPPO IN MQ. | PENDENZA MIN. MAX. | TIPO DI PAVIMENTAZIONE | TIPO DI ZANELLA | TIPO DI ILLUMINAZIONE | FOGNA | | NUMERAZIONE CIVICA | | MARCIAPIEDE IN MQ. | OPERE ANNESSE | ESTREMI DELLE DELIBERAZIONI DI CLASSIFICA |
|--------------------|--------------------------|---------------------------|--------------------|-------------------------------------------|--------|------|--------------------|---------|-----------------------|------------------|-------------------------------------------------|
| | | | | | BIANCA | NERA | PARI | DISPARI | | | |
| 3080 | 3,4% | LASTRICATO | CIOTOLI | LATERALE AFFISSA A PALI O A MURO | SI | SI | SINISTRA | DESTRA | | | |

ANNOTAZIONI

| |
|--|
| |
| |
| |
| |
| |
| |
| |
| |



COMUNE DI PIANO DI SORRENTO
STRADA COMUNALE INTERNA

scheda n.10


| N. D'ORD. | DENOMINAZIONE STRADA |
|--------------|----------------------|
| 10 | VIA GOTTOLA |

ELEMENTI

| SVILUPPO IN MQ. | PENDENZA MIN. MAX. | TIPO DI PAVIMENTAZIONE | TIPO DI ZANELLA | TIPO DI ILLUMINAZIONE | FOGNA | | NUMERAZIONE CIVICA | | MARCIAPIEDE IN MQ. | OPERE ANNESSE | ESTREMI DELLE DELIBERAZIONI DI CLASSIFICA |
|--------------------|--------------------------|-----------------------------------------|--------------------|-------------------------------|--------|------|--------------------|---------|-----------------------|------------------|-------------------------------------------------|
| | | | | | BIANCA | NERA | PARI | DISPARI | | | |
| 1398 | 2% | MANTO BITUMINOSO -- LASTRICATO | LASTRICATO | LATERALE AFFISSA A MURO | SI | SI | SINISTRA | DESTRA | 91 | | |

ANNOTAZIONI

| |
|--|
| |
| |
| |
| |
| |
| |
| |
| |
| |
| |



**COMUNE DI PIANO DI SORRENTO
STRADA COMUNALE INTERNA**

scheda n.11

| N. D'ORD. | DENOMINAZIONE STRADA |
|--------------|----------------------|
| 11 | VIA TRAVERSA GOTTOLA |

ELEMENTI

| SVILUPPO IN MQ. | PENDENZA MIN. MAX. | TIPO DI PAVIMENTAZIONE | TIPO DI ZANELLA | TIPO DI ILLUMINAZIONE | FOGNA | | NUMERAZIONE CIVICA | | MARCIPIEDE IN MQ. | OPERE ANNESSE | ESTREMI DELLE DELIBERAZIONI DI CLASSIFICA |
|--------------------|--------------------------|---------------------------|--------------------|-------------------------------|--------|------|--------------------|---------|----------------------|------------------|-------------------------------------------------|
| | | | | | BIANCA | NERA | PARI | DISPARI | | | |
| 723 | 2% | MANTO BITUMINOSO | LASTRICATO | LATERALE AFFISSA A MURO | SI | SI | SINISTRA, | DESTRA | | | |

ANNOTAZIONI

| |
|--|
| |
| |
| |
| |
| |
| |
| |
| |
| |
| |



COMUNE DI PIANO DI SORRENTO
STRADA COMUNALE INTERNA

scheda n.12


| N. D'ORD. | DENOMINAZIONE STRADA |
|--------------|------------------------|
| 12 | VIA MADONNA DI ROSELLA |

ELEMENTI

| SVILUPPO IN MQ. | PENDENZA MIN. MAX. | TIPO DI PAVIMENTAZIONE | TIPO DI ZANELLA | TIPO DI ILLUMINAZIONE | FOGNA | | NUMERAZIONE CIVICA | | MARCIAPIEDE IN MQ. | OPERE ANNESSE | ESTREMI DELLE DELIBERAZIONI DI CLASSIFICA |
|--------------------|--------------------------|---------------------------|--------------------------|--------------------------|--------|------|--------------------|---------|-----------------------|------------------|-------------------------------------------------|
| | | | | | BIANCA | NERA | PARI | DISPARI | | | |
| 3540 | 0,9% | MANTO BITUMINOSO | CEMENTO -- CIOTOLI | CENTRALE | SI | SI | SINISTRA | DESTRA | | | |

ANNOTAZIONI

TALE STRADA TERMINA A META' DEL PONTE CHE COLLEGA I COMUNI DI PIANO E META ALTRIMENTI SEPARATI DA UN VALLONE CHE FORMA TERMINE DI CONFINE.



COMUNE DI PIANO DI SORRENTO
STRADA COMUNALE INTERNA

scheda n.13

| | |
|--------------|----------------------|
| N. D'ORD. | DENOMINAZIONE STRADA |
| 13 | VIA MARIANO MARESCA |

ELEMENTI

| SVILUPPO IN MQ. | PENDENZA MIN. MAX. | TIPO DI PAVIMENTAZIONE | TIPO DI ZANELLA | TIPO DI ILLUMINAZIONE | FOGNA | | NUMERAZIONE CIVICA | | MARCIAPIEDE IN MQ. | OPERE ANNESSE | ESTREMI DELLE DELIBERAZIONI DI CLASSIFICA |
|--------------------|--------------------------|---------------------------|--------------------|-------------------------------------------|--------|------|--------------------|---------|-----------------------|------------------|-------------------------------------------------|
| | | | | | BIANCA | NERA | PARI | DISPARI | | | |
| 1080 | 0,5% | MANTO BITUMINOSO | CEMENTO | LATERALE AFFISSA A PALI O A MURO | SI | SI | SINISTRA | DESTRA | | | DEL. CONS. N.8 DEL 21.1.1978 |

ANNOTAZIONI

| |
|--|
| |
| |
| |
| |
| |
| |
| |
| |



COMUNE DI PIANO DI SORRENTO
STRADA COMUNALE INTERNA

scheda n.14


| N. D'ORD. | DENOMINAZIONE STRADA |
|--------------|-----------------------|
| 14 | VIA MARINA DI CASSANO |

ELEMENTI

| SVILUPPO IN MQ. | PENDENZA MIN. MAX. | TIPO DI PAVIMENTAZIONE | TIPO DI ZANELLA | TIPO DI ILLUMINAZIONE | FOGNA | | NUMERAZIONE CIVICA | | MARCIAPÉDE IN MQ. | OPERE ANNESSE | ESTREMI DELLE DELIBERAZIONI DI CLASSIFICA |
|--------------------|--------------------------|----------------------------|--------------------|--------------------------|--------|------|--------------------|---------|----------------------|------------------|-------------------------------------------------|
| | | | | | BIANCA | NERA | PARI | DISPARI | | | |
| 5746,2 | 1% - 12% | CIOTOLI - LASTRICATA | CEMENTO | LAMPIONI | SI | SI | SINISTRA | DESTRA | | | |

ANNOTAZIONI

| |
|--|
| |
| |
| |
| |
| |
| |
| |
| |
| |
| |



COMUNE DI PIANO DI SORRENTO
STRADA COMUNALE INTERNA

scheda n.15


| N. D'ORD. | DENOMINAZIONE STRADA |
|--------------|----------------------|
| 15 | VIA MERCATO |

ELEMENTI

| SVILUPPO IN MQ. | PENDENZA MIN. MAX. | TIPO DI PAVIMENTAZIONE | TIPO DI ZANELLA | TIPO DI ILLUMINAZIONE | FOGNA | | NUMERAZIONE CIVICA | | MARCIAPIEDE IN MQ. | OPERE ANNESSE | ESTREMI DELLE DELIBERAZIONI DI CLASSIFICA |
|--------------------|--------------------------|---------------------------|--------------------|--------------------------|--------|------|--------------------|---------|-----------------------|------------------|-------------------------------------------------|
| | | | | | BIANCA | NERA | PARI | DISPARI | | | |
| 1070 | 0,7% | MANTO BITUMINOSO | CEMENTO | LATERALE A PALI | SI | SI | SINISTRA | | 526,4 | | |

ANNOTAZIONI

| |
|--|
| |
| |
| |
| |
| |
| |
| |
| |
| |
| |



COMUNE DI PIANO DI SORRENTO
STRADA COMUNALE INTERNA

scheda n.16


| N. D'ORD. | DENOMINAZIONE STRADA |
|--------------|----------------------|
| 16 | VIA DEI PINI |

ELEMENTI

| SVILUPPO IN MQ. | PENDENZA MIN. MAX. | TIPO DI PAVIMENTAZIONE | TIPO DI ZANELLA | TIPO DI ILLUMINAZIONE | FOGNA | | NUMERAZIONE CIVICA | | MARCIAPIEDE IN MQ. | OPERE ANNESSE | ESTREMI DELLE DELIBERAZIONI DI CLASSIFICA |
|--------------------|--------------------------|---------------------------|--------------------|--------------------------|--------|------|--------------------|----------|-----------------------|------------------|-------------------------------------------------|
| | | | | | BIANCA | NERA | PARI | DISPARI | | | |
| 1972 | 2% - 5% | MANTO BITUMINOSO | CEMENTO | LATERALE A PALI | SI | SI | DESTRA | SINISTRA | 800 | | DEL CONS. N.8 DEL 21.1.1978 |

ANNOTAZIONI

| |
|--|
| |
| |
| |
| |
| |
| |
| |
| |
| |
| |



COMUNE DI PIANO DI SORRENTO
STRADA COMUNALE INTERNA

scheda n.17


| N. D'ORD. | DENOMINAZIONE STRADA |
|--------------|----------------------|
| 17 | VIA DELLE ROSE |

ELEMENTI

| SVILUPPO IN MQ. | PENDENZA MIN. MAX. | TIPO DI PAVIMENTAZIONE | TIPO DI ZANELLA | TIPO DI ILLUMINAZIONE | FOGNA | | NUMERAZIONE CIVICA | | MARCIAPIEDE IN MQ. | OPERE ANNESSE | ESTREMI DELLE DELIBERAZIONI DI CLASSIFICA |
|--------------------|--------------------------|---------------------------|-----------------------------|--------------------------|--------|------|--------------------|----------|-----------------------|------------------|-------------------------------------------------|
| | | | | | BIANCA | NERA | PARI | DISPARI | | | |
| 6524 | 3% | MANTO BITUMINOSO | CEMENTO -- LASTRICATO | LATERALE A PALI | SI | SI | DESTRA | SINISTRA | 4944 | | DEL. CONS. N.8 DEL 21.1.1978 |

ANNOTAZIONI

| |
|-----------------------------------------------------------------------------------------------------------|
| TRATTO DI VIA SAVINO INCORPORATO DA VIA DELLE ROSE; LUNGHEZZA MT.110, LARGHEZZA MT. 4,10 (VEDI NOTA N.3). |
| |
| |
| |
| |



COMUNE DI PIANO DI SORRENTO
STRADA COMUNALE INTERNA

scheda n.18


| N. D'ORD. | DENOMINAZIONE STRADA |
|--------------|-------------------------|
| 18 | VIA TRAVERSA DELLE ROSE |

ELEMENTI

| SVILUPPO IN MQ. | PENDENZA MIN. MAX. | TIPO DI PAVIMENTAZIONE | TIPO DI ZANELLA | TIPO DI ILLUMINAZIONE | FOGNA | | NUMERAZIONE CIVICA | | MARCIAPIEDE IN MQ. | OPERE ANNESSE | ESTREMI DELLE DELIBERAZIONI DI CLASSIFICA |
|--------------------|--------------------------|---------------------------|--------------------|-------------------------------------------|--------|------|--------------------|---------|-----------------------|---------------------------------------------|-------------------------------------------------|
| | | | | | BIANCA | NERA | PARI | DISPARI | | | |
| 252 | 1,2% | CEMENTO | | LATERALE AFFISSA A PALI O A MURO | SI | SI | DESTRA' | | | SCALE DI ACCESSO DA VIA DELLE ROSE | DEL. CONS. N.8 DEL 21.1.1978 |

ANNOTAZIONI

STRADA NON CARRABILE IN QUANTO TERMINA IN PROSSIMITA' DEI GIARDINI PUBBLICI DI VIA DELLE ROSE (VEDI NOTA N.2).



**COMUNE DI PIANO DI SORRENTO
STRADA COMUNALE INTERNA**

scheda n.19


| N. D'ORD. | DENOMINAZIONE STRADA |
|--------------|----------------------|
| 19 | VIA RIPA DI CASSANO |

ELEMENTI

| SVILUPPO IN MQ. | PENDENZA MIN. MAX. | TIPO DI PAVIMENTAZIONE | TIPO DI ZANELLA | TIPO DI ILLUMINAZIONE | FOGNA | | NUMERAZIONE CIVICA | | MARCIAPIEDE IN MQ. | OPERE ANNESSE | ESTREMI DELLE DELIBERAZIONI DI CLASSIFICA |
|--------------------|--------------------------|---------------------------|--------------------|------------------------------------------------|--------|------|--------------------|----------|-----------------------|------------------|-------------------------------------------------|
| | | | | | BIANCA | NERA | PARI | DISPARI | | | |
| 2088 | 2,4% | MANTO BITUMINOSO | CEMENTO | CENTRALE - LATERALE AFFISSA A PALI | SI | SI | DESTRA | SINISTRA | 634 | | |

ANNOTAZIONI

| |
|--------------------------------------------------------------------------------------------------------------------|
| TALE STRADA TERMINA A META' PONTE SAN GIUSEPPE CHE FORMA CONFINE TRA I COMUNI DI PIANO DI SORRENTO E SANT'AGNELLO. |
| |
| |
| |
| |



COMUNE DI PIANO DI SORRENTO
STRADA COMUNALE INTERNA

scheda n.20


| N. D'ORD. | DENOMINAZIONE STRADA |
|--------------|----------------------|
| 20 | VIA SAN GIOVANNI |

ELEMENTI

| SVILUPPO IN MQ. | PENDENZA MIN. MAX. | TIPO DI PAVIMENTAZIONE | TIPO DI ZANELLA | TIPO DI ILLUMINAZIONE | FOGNA | | NUMERAZIONE CIVICA | | MARCIAPIEDE IN MQ. | OPERE ANNESSE | ESTREMI DELLE DELIBERAZIONI DI CLASSIFICA |
|--------------------|--------------------------|---------------------------|--------------------|-------------------------------------------|--------|------|--------------------|---------|-----------------------|------------------|-------------------------------------------------|
| | | | | | BIANCA | NERA | PARI | DISPARI | | | |
| 604 | 1% | LASTRICATO | | LATERALE AFFISSA A PALI O A MURO | SI | SI | SINISTRA | DESTRA | | | |

ANNOTAZIONI

| |
|--|
| |
| |
| |
| |
| |
| |
| |
| |



COMUNE DI PIANO DI SORRENTO
STRADA COMUNALE INTERNA

scheda n.21


| N. D'ORD. | DENOMINAZIONE STRADA |
|--------------|----------------------|
| 21 | VIA SANTA MARGHERITA |

ELEMENTI

| SVILUPPO IN MQ. | PENDENZA MIN. MAX. | TIPO DI PAVIMENTAZIONE | TIPO DI ZANELLA | TIPO DI ILLUMINAZIONE | FOGNA | | NUMERAZIONE CIVICA | | MARCIAPIEDE IN MQ. | OPERE ANNESSE | ESTREMI DELLE DELIBERAZIONI DI CLASSIFICA |
|--------------------|--------------------------|-----------------------------|--------------------|-------------------------------------------|--------|------|--------------------|---------|-----------------------|------------------|-------------------------------------------------|
| | | | | | BIANCA | NERA | PARI | DISPARI | | | |
| 913,5 | 4,2% | LASTRICATO -- CEMENTO | LASTRICATO | LATERALE AFFISSA A PALI O A MURO | SI | SI | SINISTRA. | DESTRA | | | |

ANNOTAZIONI

| |
|--|
| |
| |
| |
| |
| |
| |
| |
| |
| |
| |



COMUNE DI PIANO DI SORRENTO
STRADA COMUNALE INTERNA

scheda n.22


| N. D'ORD. | DENOMINAZIONE STRADA |
|--------------|----------------------|
| 22 | VIA SAN MICHELE |

ELEMENTI

| SVILUPPO IN MQ. | PENDENZA MIN. MAX. | TIPO DI PAVIMENTAZIONE | TIPO DI ZANELLA | TIPO DI ILLUMINAZIONE | FOGNA | | NUMERAZIONE CIVICA | | MARCIAPIEDE IN MQ. | OPERE ANNESSE | ESTREMI DELLE DELIBERAZIONI DI CLASSIFICA |
|--------------------|--------------------------|---------------------------|--------------------|-------------------------------------------------------------------|--------|------|--------------------|---------|-----------------------|------------------|-------------------------------------------------|
| | | | | | BIANCA | NERA | PARI | DISPARI | | | |
| 1392,3 | 2% - 4% | CIOTOLI | | CENTRALE A FILI - LATERALE AFFISSA A PALI O A MURO | SI | SI | SINISTRA* | DESTRA | 91,2 | | |

ANNOTAZIONI

| |
|-------------------------------------|
| AREE ADIBITE AL PARCHEGGIO MQ. 702. |
| |
| |
| |
| |
| |



COMUNE DI PIANO DI SORRENTO
STRADA COMUNALE INTERNA

scheda n.23


| N. D'ORD. | DENOMINAZIONE STRADA |
|--------------|-------------------------------|
| 23 | VIA 1 TRAVERSA SAN MICHELE |

ELEMENTI

| SVILUPPO IN MQ. | PENDENZA MIN. MAX. | TIPO DI PAVIMENTAZIONE | TIPO DI ZANELLA | TIPO DI ILLUMINAZIONE | FOGNA | | NUMERAZIONE CIVICA | | MARCIAPIEDE IN MQ. | OPERE ANNESSE | ESTREMI DELLE DELIBERAZIONI DI CLASSIFICA |
|--------------------|--------------------------|---------------------------|-------------------------|---------------------------------------------------------|--------|------|--------------------|---------|-----------------------|------------------|-------------------------------------------------|
| | | | | | BIANCA | NERA | PARI | DISPARI | | | |
| 256,5 | 0,5% - 8% | LASTRICATO | CEMENTO - CIOTOLI | CENTRALE - LATERALE AFFISSA A PALI O A MURO | SI | SI | SINISTRA | DESTRA | | | |

ANNOTAZIONI

| |
|--|
| |
| |
| |
| |
| |
| |
| |
| |



COMUNE DI PIANO DI SORRENTO
STRADA COMUNALE INTERNA

scheda n. 24


| N. D'ORD. | DENOMINAZIONE STRADA |
|--------------|-------------------------------|
| 24 | VIA 2 TRAVERSA SAN MICHELE |

ELEMENTI

| SVILUPPO IN MQ. | PENDENZA MIN. MAX. | TIPO DI PAVIMENTAZIONE | TIPO DI ZANELLA | TIPO DI ILLUMINAZIONE | FOGNA | | NUMERAZIONE CIVICA | | MARCIAPIEDE IN MQ. | OPERE ANNESSE | ESTREMI DELLE DELIBERAZIONI DI CLASSIFICA |
|--------------------|--------------------------|----------------------------|--------------------|-------------------------------|--------|------|--------------------|---------|-----------------------|------------------|-------------------------------------------------|
| | | | | | BIANCA | NERA | PARI | DISPARI | | | |
| 184,8 | 4,1% | CEMENTO - LASTRICATO | LASTRICATO | LATERALE AFFISSA A MURO | SI | SI | SINISTRA | DESTRA | | | |

ANNOTAZIONI

| |
|--|
| |
| |
| |
| |
| |
| |
| |
| |
| |
| |



COMUNE DI PIANO DI SORRENTO
STRADA COMUNALE INTERNA

scheda n. 26

| N. D'ORD. | DENOMINAZIONE STRADA |
|--------------|----------------------|
| 26 | VIA SAVINO |

ELEMENTI

| SVILUPPO IN MQ. | PENDENZA MIN. MAX. | TIPO DI PAVIMENTAZIONE | TIPO DI ZANELLA | TIPO DI ILLUMINAZIONE | FOGNA | | NUMERAZIONE CIVICA | | MARCIAPÉDE IN MQ. | OPERE ANNESSE | ESTREMI DELLE DELIBERAZIONI DI CLASSIFICA |
|--------------------|--------------------------|---------------------------|--------------------|-------------------------------|--------|------|--------------------|----------|----------------------|------------------|-------------------------------------------------|
| | | | | | BIANCA | NERA | PARI | DISPARI | | | |
| 1100 | 1% | CEMENTO | CEMENTO | LATERALE AFFISSA A MURO | SI | SI | DESTRA | SINISTRA | | | DEL. CONS. N.8 DEL 21.1.1978 |

ANNOTAZIONI

| |
|--|
| |
| |
| |
| |
| |
| |
| |
| |
| |
| |



COMUNE DI PIANO DI SORRENTO
STRADA COMUNALE INTERNA

scheda n. 27


| N. D'ORD. | DENOMINAZIONE STRADA |
|--------------|----------------------|
| 27 | VIA SANTA TERESA |

ELEMENTI

| SVILUPPO IN MQ. | PENDENZA MIN. MAX. | TIPO DI PAVIMENTAZIONE | TIPO DI ZANELLA | TIPO DI ILLUMINAZIONE | FOGNA | | NUMERAZIONE CIVICA | | MARCIAPIEDE IN MQ. | OPERE ANNESSE | ESTREMI DELLE DELIBERAZIONI DI CLASSIFICA |
|--------------------|--------------------------|---------------------------|--------------------|--------------------------|--------|------|--------------------|---------|-----------------------|------------------|-------------------------------------------------|
| | | | | | BIANCA | NERA | PARI | DISPARI | | | |
| 923,4 | 1% | MANTO BITUMINOSO | CEMENTO | LAMPIONI | SI | SI | SINISTRA* | DESTRA | 128 | | |
| | 13% | CIOTOLI | | | | | | | | | |

ANNOTAZIONI

| |
|--|
| |
| |
| |
| |
| |
| |
| |



**COMUNE DI PIANO DI SORRENTO
STRADA COMUNALE INTERNA**

scheda n. 29

| N. D'ORD. | DENOMINAZIONE STRADA |
|--------------|----------------------|
| 29 | VIA DEI TIGLI |

ELEMENTI

| SVILUPPO IN MQ. | PENDENZA MIN. MAX. | TIPO DI PAVIMENTAZIONE | TIPO DI ZANELLA | TIPO DI ILLUMINAZIONE | FOGNA | | NUMERAZIONE CIVICA | | MARCIAPIEDE IN MQ. | OPERE ANNESSE | ESTREMI DELLE DELIBERAZIONI DI CLASSIFICA |
|--------------------|--------------------------|---------------------------|--------------------|--------------------------|--------|------|--------------------|---------|-----------------------|------------------|-------------------------------------------------|
| | | | | | BIANCA | NERA | PARI | DISPARI | | | |
| 672 | 3,1% | MANTO BITUMINOSO | CEMENTO | LAMPIONI | SI | SI | SINISTRA | DESTRA | 355 | | DEL. CONS. N.8 DEL 21.1.1978 |

ANNOTAZIONI

| |
|--|
| |
| |
| |
| |
| |
| |
| |
| |
| |
| |



**COMUNE DI PIANO DI SORRENTO
PIAZZA COMUNALE**

scheda n.30

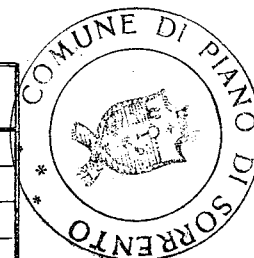
| N. D'ORD. | DENOMINAZIONE STRADA |
|--------------|--------------------------------------------------|
| 1 | LARGO DELLA ANNUNZIATA (EX LARGO SAN MICHELE) |

ELEMENTI

| SVILUPPO IN MQ. | PENDENZA MIN. MAX. | TIPO DI PAVIMENTAZIONE | TIPO DI ZANELLA | TIPO DI ILLUMINAZIONE | FOGNA | | NUMERAZIONE CIVICA | | MARCIAPIEDE IN MQ. | OPERE ANNESSE | ESTREMI DELLE DELIBERAZIONI DI CLASSIFICA |
|--------------------|--------------------------|---------------------------|--------------------|--------------------------|--------|------|--------------------|---------|-----------------------|------------------|-------------------------------------------------|
| | | | | | BIANCA | NERA | PARI | DISPARI | | | |
| 1430 | | LASTRICATO | | CENTRALE A FILI | SI | SI | | | | | DEL. CONS. N.8 DEL 21.1.1978 |

ANNOTAZIONI

| |
|--|
| |
| |
| |
| |
| |
| |
| |
| |
| |
| |



COMUNE DI PIANO DI SORRENTO
PIAZZA COMUNALE

scheda n.31


| N. D'ORD. | DENOMINAZIONE STRADA |
|--------------|----------------------|
| 2 | LARGO STAZIONE |

ELEMENTI

| SVILUPPO IN MQ. | PENDENZA MIN. MAX. | TIPO DI PAVIMENTAZIONE | TIPO DI ZANELLA | TIPO DI ILLUMINAZIONE | FOGNA | | NUMERAZIONE CIVICA | | MARCIAPIEDE IN MQ. | OPERE ANNESSE | ESTREMI DELLE DELIBERAZIONI DI CLASSIFICA |
|--------------------|--------------------------|---------------------------|--------------------|--------------------------|--------|------|--------------------|---------|-----------------------|------------------|-------------------------------------------------|
| | | | | | BIANCA | NERA | PARI | DISPARI | | | |
| 560 | | MANTO BITUMINOSO | | LAMPIONI | SI | SI | | | | | |

ANNOTAZIONI

| |
|--|
| |
| |
| |
| |
| |
| |
| |
| |
| |
| |



COMUNE DI PIANO DI SORRENTO
PIAZZA COMUNALE

scheda n.32


| N. D'ORD. | DENOMINAZIONE STRADA |
|--------------|----------------------|
| 3 | PIAZZA COTA |

ELEMENTI

| SVILUPPO IN MQ. | PENDENZA MIN. MAX. | TIPO DI PAVIMENTAZIONE | TIPO DI ZANELLA | TIPO DI ILLUMINAZIONE | FOGNA | | NUMERAZIONE CIVICA | | MARCIAPIEDE IN MQ. | OPERE ANNESSE | ESTREMI DELLE DELIBERAZIONI DI CLASSIFICA |
|--------------------|--------------------------|---------------------------|--------------------|--------------------------|--------|------|--------------------|---------|-----------------------|------------------|-------------------------------------------------|
| | | | | | BIANCA | NERA | PARI | DISPARI | | | |
| 3000 | | LASTRICATO | | A PALI | SI | SI | | | | | |

ANNOTAZIONI

| |
|--|
| |
| |
| |
| |
| |
| |
| |
| |
| |
| |



COMUNE DI PIANO DI SORRENTO
PIAZZA COMUNALE

scheda n.33


| N. D'ORD. | DENOMINAZIONE STRADA |
|--------------|-------------------------|
| 4 | PIAZZA DELLA REPUBBLICA |

ELEMENTI

| SVILUPPO IN MQ. | PENDENZA MIN. MAX. | TIPO DI PAVIMENTAZIONE | TIPO DI ZANELLA | TIPO DI ILLUMINAZIONE | FOGNA | | NUMERAZIONE CIVICA | | MARCIAPIEDE IN MQ. | OPERE ANNESSE | ESTREMI DELLE DELIBERAZIONI DI CLASSIFICA |
|--------------------|--------------------------|---------------------------|--------------------|--------------------------|--------|------|--------------------|---------|-----------------------|------------------|-------------------------------------------------|
| | | | | | BIANCA | NERA | PARI | DISPARI | | | |
| 4800 | | MANTO BITUMINOSO | | A PALI | SI | SI | | | | | |

ANNOTAZIONI

| |
|--|
| |
| |
| |
| |
| |
| |
| |
| |



COMUNE DI PIANO DI SORRENTO
PIAZZA COMUNALE

scheda n. 34

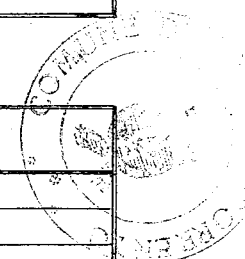
| N. D'ORD. | DENOMINAZIONE STRADA |
|--------------|--------------------------------|
| 5 | PIAZZA TURISTICA DELLE ROSE |

ELEMENTI

| SVILUPPO IN MQ. | PENDENZA MIN. MAX. | TIPO DI PAVIMENTAZIONE | TIPO DI ZANELLA | TIPO DI ILLUMINAZIONE | FOGNA | | NUMERAZIONE CIVICA | | MARCIAPIEDE IN MQ. | OPERE ANNESSE | ESTREMI DELLE DELIBERAZIONI DI CLASSIFICA |
|--------------------|--------------------------|---------------------------|--------------------|--------------------------|--------|------|--------------------|---------|-----------------------|------------------|-------------------------------------------------|
| | | | | | BIANCA | NERA | PARI | DISPARI | | | |
| 640 | | MANTO BITUMINOSO | | A PALI - LAMPIONI | SI | SI | | | | | |

ANNOTAZIONI

| |
|--|
| |
| |
| |
| |
| |
| |
| |
| |
| |
| |



COMUNE DI PIANO DI SORRENTO
STRADA COMUNALE ESTERNA

scheda n. 35

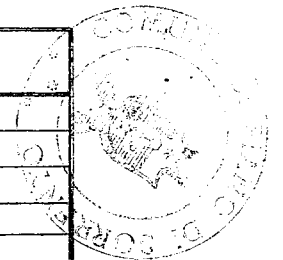
| N. D'ORD. | DENOMINAZIONE STRADA |
|--------------|----------------------|
| 1 | VIA DELLE ACACIE |

ELEMENTI

| SVILUPPO IN MQ. | PENDENZA MIN. MAX. | TIPO DI PAVIMENTAZIONE | TIPO DI ZANELLA | TIPO DI ILLUMINAZIONE | FOGNA | | NUMERAZIONE CIVICA | | MARCIAPIEDE IN MQ. | OPERE ANNESSE | ESTREMI DELLE DELIBERAZIONI DI CLASSIFICA |
|--------------------|--------------------------|---------------------------|--------------------|--------------------------|--------|------|--------------------|----------|-----------------------|-----------------------------------------------------------------------------------------|-------------------------------------------------|
| | | | | | BIANCA | NERA | PARI | DISPARI | | | |
| 3218 | 1% -- 4% | MANTO BITUMINOSO | CEMENTO | LATERALE A PALI | SI | SI | DESTRA | SINISTRA | 1580 | SCALE DI ACCESSO DALLADEL. CONS. N. 8 PROV. MORTO- DEL 21.1.1978 RA-S. LIBORIO | |

ANNOTAZIONI

| |
|---------------------------------------|
| AREA ADIBITA AL PARCHEGGIO MQ. 437,5. |
| |
| |
| |
| |



COMUNE DI PIANO DI SORRENTO
STRADA COMUNALE ESTERNA

scheda n.37

| N. D'ORD. | DENOMINAZIONE STRADA |
|--------------|----------------------|
| 2 | VIA ARTEMANO |

ELEMENTI

| SVILUPPO IN MQ. | PENDENZA MIN. MAX. | TIPO DI PAVIMENTAZIONE | TIPO DI ZANELLA | TIPO DI ILLUMINAZIONE | FOGNA | | NUMERAZIONE CIVICA | | MARCIAPIEDE IN MQ. | OPERE ANNESSE | ESTREMI DELLE DELIBERAZIONI DI CLASSIFICA |
|--------------------|--------------------------|---------------------------|--------------------|-------------------------------------------|--------|------|--------------------|---------|-----------------------|------------------|-------------------------------------------------|
| | | | | | BIANCA | NERA | PARI | DISPARI | | | |
| 3219 | 9% -- 16% | MANTO BITUMINO- SO | | LATERALE AFFISSA A PALI O A MURO | SI | SI | SINISTRA | DESTRA | | | DEL. CONS. N.8 DEL 21.1.1978 |

ANNOTAZIONI

TALE STRADA PRESENTA PER UN TRATTO DI MT. 442 UNA LARGHEZZA MEDIA DI MQ. 5,00, MENTRE IL RESTANTE TRATTO PRESENTA UNA LARGHEZZA MEDIA DI MT. 2,90



COMUNE DI PIANO DI SORRENTO
STRADA COMUNALE ESTERNA

scheda n.38


| N. D'ORD. | DENOMINAZIONE STRADA |
|--------------|----------------------|
| 3 | VIA BOSCO |

ELEMENTI

| SVILUPPO IN MQ. | PENDENZA MIN. MAX. | TIPO DI PAVIMENTAZIONE | TIPO DI ZANELLA | TIPO DI ILLUMINAZIONE | FOGNA | | NUMERAZIONE CIVICA | | MARCIAPIEDE IN MQ. | OPERE ANNESSE | ESTREMI DELLE DELIBERAZIONI DI CLASSIFICA |
|--------------------|--------------------------|---------------------------------------------------------|--------------------|--------------------------|--------|------|--------------------|----------|-----------------------|------------------|-------------------------------------------------|
| | | | | | BIANCA | NERA | PARI | DISPARI | | | |
| 1836 | 7% | CEMENTO MISTO A PIETRISCHIO MANTO BITUMI- NOSO | | | SI | SI | DESTRA | SINISTRA | | | |

ANNOTAZIONI

| |
|-------------------------------------------------------------------------------------|
| PER GLI ULTIMI 50 METRI LA STRADA E' BITUMATA E PRESENTA UNA LARGHEZZA DI MT. 5,10. |
| |
| |
| |
| |



COMUNE DI PIANO DI SORRENTO
STRADA COMUNALE ESTERNA

scheda n.39


| N. D'ORD. | DENOMINAZIONE STRADA |
|--------------|----------------------|
| 4 | VIA BOTTEGHELLE |

ELEMENTI

| SVILUPPO IN MQ. | PENDENZA MIN. MAX. | TIPO DI PAVIMENTAZIONE | TIPO DI ZANELLA | TIPO DI ILLUMINAZIONE | FOGNA | | NUMERAZIONE CIVICA | | MARCIAPIEDE IN MQ. | OPERE ANNESSE | ESTREMI DELLE DELIBERAZIONI DI CLASSIFICA |
|--------------------|--------------------------|---------------------------------|--------------------|--------------------------|--------|------|--------------------|---------|-----------------------|------------------|-------------------------------------------------|
| | | | | | BIANCA | NERA | PARI | DISPARI | | | |
| 881 | 2% -- 3% | MANTO BITUMINO- SO - CEMENTO | CEMENTO | | SI | SI | SINISTRA | DESTRA | | | |

ANNOTAZIONI

PER IL TRATTO INIZIALE DI MT. 55 LA LARGHEZZA MEDIA E' DI MT. 5,30 E LA PAVIMENTAZIONE E' IN MANTO BITUMINOSO.



COMUNE DI PIANO DI SORRENTO
STRADA COMUNALE ESTERNA

scheda n.40


| N. D'ORD. | DENOMINAZIONE STRADA |
|-----------|----------------------|
| 5 | VIA BRECCIONI |

ELEMENTI

| SVILUPPO IN MQ. | PENDENZA MIN. MAX. | TIPO DI PAVIMENTAZIONE | TIPO DI ZANELLA | TIPO DI ILLUMINAZIONE | FOGNA | | NUMERAZIONE CIVICA | | MARCIAPIEDE IN MQ. | OPERE ANNESSE | ESTREMI DELLE DELIBERAZIONI DI CLASSIFICA |
|--------------------|--------------------------|-------------------------------------------------------|--------------------|-----------------------------------|--------|------|--------------------|---------|-----------------------|------------------|-------------------------------------------------|
| | | | | | BIANCA | NERA | PARI | DISPARI | | | |
| 867 | 5% -- 22% | CIOTOLI - TERRA BATTUTA - MANTO BITUMI- NOSO | CEMENTO | LATERALE AFFISSA A MURO | | SI | | | | | |

ANNOTAZIONI

| |
|-----------------------------------------------------------------------------------------------------------------------------------------------------------------------------------------------------------------------------------------------------------------------------------------------------------------------------------------------------------------------------------------------------------------|
| DI TALE STRADA IL TRATTO COMPRESO DA VIA POMICINO FINIO ALL'INCROCIO CON VIA TRAVERSA BRECCIONI, DI MT. 115, PRESENTA UNA LARGHEZZA MEDIA DI MT. 5,30, E UNA PAVIMENTAZIONE DI TIPO BITUMINOSO. IL RESTANTE TRATTO COMPRESO TRA VIA TRAVERSA BRECCIONI E VIA GALATEA DI MT. 143 PRESENTA UNA LARGHEZZA MEDIA DI MT. 1,80 E UNA PAVIMENTAZIONE MISTA DI CIOTOLI E TERRENO BATTUTO. TALE TRATTO NON E' CARRABILE. |
| |
| |
| |



COMUNE DI PIANO DI SORRENTO
STRADA COMUNALE ESTERNA

scheda n.42


| N. D'ORD. | DENOMINAZIONE STRADA |
|--------------|----------------------|
| 7 | VIA CAPOSCANNATO |

ELEMENTI

| SVILUPPO IN MQ. | PENDENZA MIN. MAX. | TIPO DI PAVIMENTAZIONE | TIPO DI ZANELLA | TIPO DI ILLUMINAZIONE | FOGNA | | NUMERAZIONE CIVICA | | MARCIAPIEDE IN MQ. | OPERE ANNESSE | ESTREMI DELLE DELIBERAZIONI DI CLASSIFICA |
|--------------------|--------------------------|--------------------------------------------------|--------------------|-------------------------------|--------|------|--------------------|--------------------|-----------------------|--------------------------------------------------------|-------------------------------------------------|
| | | | | | BIANCA | NERA | PARI | DISPARI | | | |
| 1057 | 6% - 23% | MAANTO BITUMINO- SO - CIOTOLI - CEMENTO | CEMENTO | LATERALE AFFISSA A PALI | | | SI | SINISTRA DESTRA | | SCALE DI AC- CESSO DALLA PROV. NASTRO AZZURRO | |

ANNOTAZIONI

| |
|------------------------------------------------------------------------------------------------------------------------------------------------------------------------------------------------------------------------------------------------------------------------------------------------------------------------------------------------------------------------------------------------------------------------------------------------------------------------------------------------------------------------------------------------------------------------------------------------|
| TALE STRADA E' PRATICAMENTE DIVISA IN DUE TRATTI DALLA PROVINCIALE META-AMALFI. IL TRATTO DI STRADA COMPRESO TRA VIA ARTEMANO E LA STRADA STATALE META-AMALFI DI MT. 123. PRESENTA UNA LARGHEZZA MEDIA DI MT. 5,00 E UNA PAVIMENTAZIONE DI TIPO BITUMINGOSO CON UNA PENDENZA DEL 6% - 14%. IL TRATTO RIMANENTE COMPRESO TRA LA S.S. META-AMALFI E NASTRO AZZURRO DI MT. 192, PRESENTA UNA LARGHEZZA MEDIA DI MT. 2,30. UNA PAVIMENTAZIONE IN CIOTOLI E CEMENTO, CON UNA PENDENZA DEL 15% - 23%. TALE TRATTO NON E' CARRABILE IN QUANTO VI SI ACCEDE DALLA PROV. NASTRO AZZURRO MEDIANTE SCALE. |
|------------------------------------------------------------------------------------------------------------------------------------------------------------------------------------------------------------------------------------------------------------------------------------------------------------------------------------------------------------------------------------------------------------------------------------------------------------------------------------------------------------------------------------------------------------------------------------------------|



COMUNE DI PIANO DI SORRENTO
STRADA COMUNALE ESTERNA

scheda n.43


| N. D'ORD. | DENOMINAZIONE STRADA |
|--------------|----------------------|
| 8 | VIA CASADARDIA |

ELEMENTI

| SVILUPPO IN MQ. | PENDENZA MIN. MAX. | TIPO DI PAVIMENTAZIONE | TIPO DI ZANELLA | TIPO DI ILLUMINAZIONE | FOGNA | | NUMERAZIONE CIVICA | | MARCIAPIEDE IN MQ. | OPERE ANNESSE | ESTREMI DELLE DELIBERAZIONI DI CLASSIFICA |
|--------------------|--------------------------|---------------------------|--------------------|--------------------------|--------|------|--------------------|---------|-----------------------|------------------|-------------------------------------------------|
| | | | | | BIANCA | NERA | PARI | DISPARI | | | |
| 495 | 4% | TERRENO BATTUTO | | | | | | | | | |

ANNOTAZIONI

| |
|------------------------------------------------------------------------------------------------------------------------------------------------------------------------|
| DI QUESTA STRADA E' TRANSITABILE SOLO IL TRATTO INIZIALE E QUELLO FINALE, MENTRE IL TRATTO CENTRALE E' OSTRUITO DA ROVI DA UN MURTO E DALL'ALTRO E' CHIUSO DA UN MURO. |
| |
| |
| |



COMUNE DI PIANO DI SORRENTO
STRADA COMUNALE ESTERNA

scheda n. 44

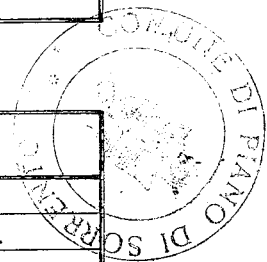
| N. D'ORD. | DENOMINAZIONE STRADA |
|-----------|----------------------|
| 9 | VIA CAVONIELLO |

ELEMENTI

| SVILUPPO IN MQ. | PENDENZA MIN. MAX. | TIPO DI PAVIMENTAZIONE | TIPO DI ZANELLA | TIPO DI ILLUMINAZIONE | FOGNA | | NUMERAZIONE CIVICA | | MARCIAPIEDE IN MQ. | OPERE ANNESSE | ESTREMI DELLE DELIBERAZIONI DI CLASSIFICA |
|--------------------|--------------------------|---------------------------|--------------------|-------------------------------------------------------|--------|------|--------------------|---------|-----------------------|------------------|-------------------------------------------------|
| | | | | | BIANCA | NERA | PARI | DISPARI | | | |
| 2000 | 5% - 0% | MANTO BITUMINISO | | LAMPIONI LATERALI AFFISSI A PALO O A MURO | SI | SI | SINISTRA | DESTRA | | | |

ANNOTAZIONI

| |
|------------------------------------------------------------------------------------------------------------------------------|
| PER IL TRATTO INIZIALE DI MT. 117 LA STRADA PRESENTA UNA LARGHEZZA MEDIA DI MT. 4,20 E UNA ILLUMINAZIONE DI TIPO A LAMPIONI. |
| |
| |
| |
| |



COMUNE DI PIANO DI SORRENTO
STRADA COMUNALE ESTERNA

scheda n.45


| N. D'ORD. | DENOMINAZIONE STRADA |
|-----------|----------------------|
| 10 | VIA CERMENNA |

ELEMENTI

| SVILUPPO IN MQ. | PENDENZA MIN. MAX. | TIPO DI PAVIMENTAZIONE | TIPO DI ZANELLA | TIPO DI ILLUMINAZIONE | FOGNA | | NUMERAZIONE CIVICA | | MARCIAPIEDE IN MQ. | OPERE ANNESSE | ESTREMI DELLE DELIBERAZIONI DI CLASSIFICA |
|--------------------|--------------------------|---------------------------|--------------------|-------------------------------------------|--------|------|--------------------|---------|-----------------------|------------------|-------------------------------------------------|
| | | | | | BIANCA | NERA | PARI | DISPARI | | | |
| 4970 | 6% - 15% | MANTO BITUMINOSO | CEMENTO | LATERALE AFFISSA A PALI O A MURO | SI | SI | SINISTRA | DESTRA | | | |

ANNOTAZIONI

| |
|-------------------------------------------------------------------------------------------------------------------------|
| IL TRATTO RETROSTANTE LA CHIESA DI LUNGHEZZA MT. 52 PRESENTA UNA LARGHEZZA DI MT. 2,60 E UNA PAVIMENTAZIONE IN CEMENTO. |
| |
| |
| |
| |



COMUNE DI PIANO DI SORRENTO
STRADA COMUNALE ESTERNA

scheda n. 46

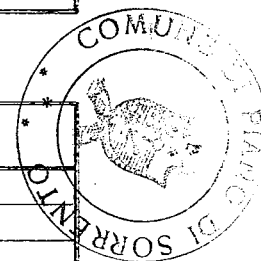
| N. D'ORD. | DENOMINAZIONE STRADA |
|-----------|-------------------------|
| 11 | VIA COLLI DI FONTANELLE |

ELEMENTI

| SVILUPPO IN MQ. | PENDENZA MIN. MAX. | TIPO DI PAVIMENTAZIONE | TIPO DI ZANELLA | TIPO DI ILLUMINAZIONE | FOGNA | | NUMERAZIONE CIVICA | | MARCIAPIEDE IN MQ. | OPERE ANNESSE | ESTREMI DELLE DELIBERAZIONI DI CLASSIFICA |
|--------------------|--------------------------|---------------------------|--------------------|-------------------------------|--------|------|--------------------|----------|-----------------------|------------------|-------------------------------------------------|
| | | | | | BIANCA | NERA | PARI | DISPARI | | | |
| 4560 | 5% - 7% | GRANITO BITUMINOSO | | LATERALE AFFISSA A PALI | | SI | DESTRA | SINISTRA | | | |

ANNOTAZIONI

| |
|--|
| |
| |
| |
| |
| |
| |
| |
| |
| |
| |



COMUNE DI PIANO DI SORRENTO
STRADA COMUNALE ESTERNA

scheda n.47

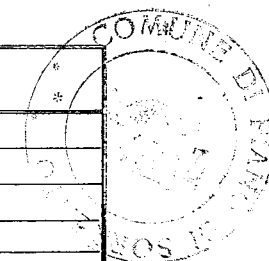
| N. D'ORD. | DENOMINAZIONE STRADA |
|--------------|----------------------|
| 12 | VIA CORBO |

ELEMENTI

| SVILUPPO IN MQ. | PENDENZA MIN. MAX. | TIPO DI PAVIMENTAZIONE | TIPO DI ZANELLA | TIPO DI ILLUMINAZIONE | FOGNA | | NUMERAZIONE CIVICA | | MARCIAPIEDE IN MQ. | OPERE ANNESSE | ESTREMI DELLE DELIBERAZIONI DI CLASSIFICA |
|--------------------|--------------------------|-------------------------------------|--------------------|-------------------------------------------|--------|------|--------------------|----------|-----------------------|------------------|-------------------------------------------------|
| | | | | | BIANCA | NERA | PARI | DISPARI | | | |
| 1855 | 2% | CEMENTO - MANTO BITUMINOSO | CIOTOLI | LATERALE AFFISSA A PALI O A NURO | SI | SI | DESTRA | SINISTRA | | | |

ANNOTAZIONI

| |
|--|
| |
| |
| |
| |
| |
| |
| |
| |
| |
| |



COMUNE DI PIANO DI SORRENTO
STRADA COMUNALE ESTERNA

scheda n.48

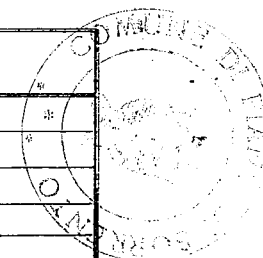
| N. D'ORD. | DENOMINAZIONE STRADA |
|--------------|----------------------|
| 13 | VIA CRETA |

ELEMENTI

| SVILUPPO IN MQ. | PENDENZA MIN. MAX. | TIPO DI PAVIMENTAZIONE | TIPO DI ZANELLA | TIPO DI ILLUMINAZIONE | FOGNA | | NUMERAZIONE CIVICA | | MARCIAPIEDE IN MQ. | OPERE ANNESSE | ESTREMI DELLE DELIBERAZIONI DI CLASSIFICA |
|--------------------|--------------------------|---------------------------|--------------------|-------------------------------------------|--------|------|--------------------|----------|-----------------------|------------------|-------------------------------------------------|
| | | | | | BIANCA | NERA | PARI | DISPARI | | | |
| 2623 | 2% - 14% | MANTO BITUMINOSO | CEMENTO | LATERALE AFFISSA A PALI O A MURO | SI | SI | DESTRA | SINISTRA | | | |

ANNOTAZIONI

| |
|--|
| |
| |
| |
| |
| |
| |
| |
| |
| |
| |



COMUNE DI PIANO DI SORRENTO
STRADA COMUNALE ESTERNA

scheda n.49

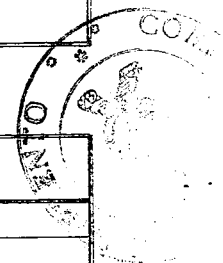
| N. D'ORD. | DENOMINAZIONE STRADA |
|--------------|----------------------|
| 14 | VIA FORMIELLO |

ELEMENTI

| SVILUPPO IN MQ. | PENDENZA MIN. MAX. | TIPO DI PAVIMENTAZIONE | TIPO DI ZANELLA | TIPO DI ILLUMINAZIONE | FOGNA | | NUMERAZIONE CIVICA | | MARCIAPIEDE IN MQ. | OPERE ANNESSE | ESTREMI DELLE DELIBERAZIONI DI CLASSIFICA |
|--------------------|--------------------------|------------------------------|--------------------|-------------------------------------------|--------|------|--------------------|---------|-----------------------|---------------------------------|-------------------------------------------------|
| | | | | | BIANCA | NERA | PARI | DISPARI | | | |
| 1052 | 2% - 7% | CEMENTO MISTO A PIETRISCO | CEMENTO | LATERALE AFFISSA A PALI O A MURO | SI | SI | SINISTRA | DESTRA | | PONTE IN MURATURA DI TUFO | |

ANNOTAZIONI

| |
|--|
| |
| |
| |
| |
| |
| |
| |
| |



COMUNE DI PIANO DI SORRENTO
STRADA COMUNALE ESTERNA

scheda n.50

| N. D'ORD. | DENOMINAZIONE STRADA |
|--------------|-------------------------|
| 15 | VIA GALATEA (1° TRATTO) |

ELEMENTI

| SVILUPPO IN MQ. | PENDENZA MIN. MAX. | TIPO DI PAVIMENTAZIONE | TIPO DI ZANELLA | TIPO DI ILLUMINAZIONE | FOGNA | | NUMERAZIONE CIVICA | | MARCIAPIEDE IN MQ. | OPERE ANNESSE | ESTREMI DELLE DELIBERAZIONI DI CLASSIFICA |
|--------------------|--------------------------|------------------------------------------------|--------------------|-------------------------------------------|--------|------|--------------------|---------|-----------------------|------------------|-------------------------------------------------|
| | | | | | BIANCA | NERA | PARI | DISPARI | | | |
| 3189,5 | 10% - 20% | MANTO BITUMINO- SO- CIOTOLI - CEMENTO | CEMENTO | LATERALE AFFISSA A PALI O A MURO | | SI | SINISTRA | DESTRA | | | DEL. CONS. N.8 21.1.1978 |

ANNOTAZIONI

| |
|--------------------------------------------------------------------------|
| IN TALE TRATTO DI STRADA E' STATA INCORPORATA ANCHE VIA TRAVERSA CESINA. |
| |
| |
| |
| |
| |

COMUNE DI PIANO DI SORRENTO
STRADA COMUNALE ESTERNA

scheda n.51


| | |
|--------------|-------------------------|
| N. D'ORD. | DENOMINAZIONE STRADA |
| 15 a | VIA GALATEA (2° TRATTO) |

ELEMENTI

| SVILUPPO IN MQ. | PENDENZA MIN. MAX. | TIPO DI PAVIMENTAZIONE | TIPO DI ZANELLA | TIPO DI ILLUMINAZIONE | FOGNA | | NUMERAZIONE CIVICA | | MARCIAPIEDE IN MQ. | OPERE ANNESSE | ESTREMI DELLE DELIBERAZIONI DI CLASSIFICA |
|--------------------|--------------------------|---------------------------|--------------------|-------------------------------------------|--------|------|--------------------|---------|-----------------------|------------------|-------------------------------------------------|
| | | | | | BIANCA | NERA | PARI | DISPARI | | | |
| 442,5 | 11% - 24% | CIOTOLI CEMENTO | CIOTOLI | LATERALE AFFISSA A PALI O A MURO | | SI | SINISTRA | DESTRA | | | |

ANNOTAZIONI

| |
|--|
| |
| |
| |
| |
| |
| |
| |
| |
| |
| |



COMUNE DI PIANO DI SORRENTO
STRADA COMUNALE ESTERNA

scheda n.52

| N. D'ORD. | DENOMINAZIONE STRADA |
|--------------|----------------------|
| 16 | VIA LAMMA |

ELEMENTI

| SVILUPPO IN MQ. | PENDENZA MIN. MAX. | TIPO DI PAVIMENTAZIONE | TIPO DI ZANELLA | TIPO DI ILLUMINAZIONE | FOGNA | | NUMERAZIONE CIVICA | | MARCIAPIEDE IN MQ. | OPERE ANNESSE | ESTREMI DELLE DELIBERAZIONI DI CLASSIFICA |
|--------------------|--------------------------|---------------------------|--------------------|-------------------------------------------|--------|------|--------------------|---------|-----------------------|------------------|-------------------------------------------------|
| | | | | | BIANCA | NERA | PARI | DISPARI | | | |
| 1615 | 4% - 15% | MANTO BITUMINOSO | CEMENTO | LATERALE AFFISSA A PALI O A MURO | | | SINISTRA. | | | | |

ANNOTAZIONI

| |
|---------------------------------------------------------------|
| STRADA INTERROTTA PER LAVORI DI AMPLIAMENTO DELLA VIA STESSA. |
| |
| |
| |
| |
| |

COMUNE DI PIANO DI SORRENTO
STRADA COMUNALE ESTERNA

scheda n.54


| N. D'ORD. | DENOMINAZIONE STRADA |
|--------------|----------------------|
| 18 | VIA LEGITTIMO |

ELEMENTI

| SVILUPPO IN MQ. | PENDENZA MIN. MAX. | TIPO DI PAVIMENTAZIONE | TIPO DI ZANELLA | TIPO DI ILLUMINAZIONE | FOGNA | | NUMERAZIONE CIVICA | | MARCIAPIEDE IN MQ. | OPERE ANNESSE | ESTREMI DELLE DELIBERAZIONI DI CLASSIFICA |
|--------------------|--------------------------|----------------------------------------------------|--------------------|-------------------------------------------|--------|------|--------------------|---------|-----------------------|--------------------------------------------|-------------------------------------------------|
| | | | | | BIANCA | NERA | PARI | DISPARI | | | |
| 3122 | 3% - 12% | MANTO BITUMINO- SO - CEMENTO - LASTRICATO | CEMENTO | LATERALE AFFISSA A PALI O A MURO | SI | SI | SINISTRA | DESTRA | 971 | AREA ADIBITA A PARCHEGGIO DI MQ. 174 | |

ANNOTAZIONI

PER MT. 390 LA LARGHEZZA MEDIA E' DI MT. 6, MENTRE PER I RIMANENTI MT. 237 LA LARGHEZZA MEDIA E' DI MT. 3,30.



COMUNE DI PIANO DI SORRENTO
STRADA COMUNALE ESTERNA

scheda n.55


| N. D'ORD. | DENOMINAZIONE STRADA |
|--------------|--------------------------|
| 19 | VIA 1 TRAVERSA LEGITTIMO |

ELEMENTI

| SVILUPPO IN MQ. | PENDENZA MIN. MAX. | TIPO DI PAVIMENTAZIONE | TIPO DI ZANELLA | TIPO DI ILLUMINAZIONE | FOGNA | | NUMERAZIONE CIVICA | | MARCIAPIEDE IN MQ. | OPERE ANNESSE | ESTREMI DELLE DELIBERAZIONI DI CLASSIFICA |
|--------------------|--------------------------|---------------------------|--------------------|--------------------------|--------|------|--------------------|---------|-----------------------|------------------|-------------------------------------------------|
| | | | | | BIANCA | NERA | PARI | DISPARI | | | |
| 400 | 2% | CEMENTO | CEMENTO | | | SI | | | | | |

ANNOTAZIONI

| |
|--|
| |
| |
| |
| |
| |
| |
| |
| |



COMUNE DI PIANO DI SORRENTO
STRADA COMUNALE ESTERNA

scheda n.56


| N. D'ORD. | DENOMINAZIONE STRADA |
|--------------|--------------------------|
| 20 | VIA 2 TRAVERSA LEGITTIMO |

ELEMENTI

| SVILUPPO IN MQ. | PENDENZA MIN. MAX. | TIPO DI PAVIMENTAZIONE | TIPO DI ZANELLA | TIPO DI ILLUMINAZIONE | FOGNA | | NUMERAZIONE CIVICA | | MARCIAPIEDE IN MQ. | OPERE ANNESSE | ESTREMI DELLE DELIBERAZIONI DI CLASSIFICA |
|--------------------|--------------------------|---------------------------|--------------------|-------------------------------------------|--------|------|--------------------|---------|-----------------------|------------------|-------------------------------------------------|
| | | | | | BIANCA | NERA | PARI | DISPARI | | | |
| 250 | 3% - 6% | SELCIATO - CIOTOLI | LASTRICATO | LATERALE AFFISSA A PALI O A MURO | | SI | SINISTRA, | DESTRA | | | |

ANNOTAZIONI

| |
|--|
| |
| |
| |
| |
| |
| |
| |
| |



COMUNE DI PIANO DI SORRENTO
STRADA COMUNALE ESTERNA

scheda n.57


| N. D'ORD. | DENOMINAZIONE STRADA |
|--------------|--------------------------|
| 21 | VIA 3 TRAVERSA LEGITTIMO |

ELEMENTI

| SVILUPPO IN MQ. | PENDENZA MIN. MAX. | TIPO DI PAVIMENTAZIONE | TIPO DI ZANELLA | TIPO DI ILLUMINAZIONE | FOGNA | | NUMERAZIONE CIVICA | | MARCIAPIEDE IN MQ. | OPERE ANNESSE | ESTREMI DELLE DELIBERAZIONI DI CLASSIFICA |
|--------------------|--------------------------|---------------------------|--------------------|-------------------------------------------|--------|------|--------------------|---------|-----------------------|------------------|-------------------------------------------------|
| | | | | | BIANCA | NERA | PARI | DISPARI | | | |
| 194 | 2,5% | CIOTOLI - CEMENTO | | LATERALE AFFISSA A PALI O A MURO | | | SINISTRA | DESTRA | | | |

ANNOTAZIONI

| |
|--|
| |
| |
| |
| |
| |
| |
| |
| |
| |
| |



COMUNE DI PIANO DI SORRENTO
 STRADA COMUNALE ESTERNA

scheda n.58


| N. D'ORD. | DENOMINAZIONE STRADA |
|-----------|------------------------------|
| 22 | VIA TRAVERSA GENNARO MARESCA |

ELEMENTI

| SVILUPPO IN MQ. | PENDENZA MIN. MAX. | TIPO DI PAVIMENTAZIONE | TIPO DI ZANELLA | TIPO DI ILLUMINAZIONE | FOGNA | | NUMERAZIONE CIVICA | | MARCIAPIEDE IN MQ. | OPERE ANNESSE | ESTREMI DELLE DELIBERAZIONI DI CLASSIFICA |
|--------------------|--------------------------|---------------------------|--------------------|-------------------------------|--------|------|--------------------|---------|-----------------------|------------------|-------------------------------------------------|
| | | | | | BIANCA | NERA | PARI | DISPARI | | | |
| 800 | 6% | MANTO BITUMINOSO | | LATERALE AFFISSA A PALI | | | | | 247 | | |

ANNOTAZIONI

| |
|--|
| |
| |
| |
| |
| |
| |
| |
| |
| |
| |



COMUNE DI PIANO DI SORRENTO
STRADA COMUNALE ESTERNA

scheda n.59


| N. D'ORD. | DENOMINAZIONE STRADA |
|--------------|----------------------|
| 23 | VICO MORTORA |

ELEMENTI

| SVILUPPO IN MQ. | PENDENZA MIN. MAX. | TIPO DI PAVIMENTAZIONE | TIPO DI ZANELLA | TIPO DI ILLUMINAZIONE | FOGNA | | NUMERAZIONE CIVICA | | MARCIAPIEDE IN MQ. | OPERE ANNESSE | ESTREMI DELLE DELIBERAZIONI DI CLASSIFICA |
|--------------------|--------------------------|---------------------------|--------------------|-------------------------------------------|--------|------|--------------------|---------|-----------------------|------------------|-------------------------------------------------|
| | | | | | BIANCA | NERA | PARI | DISPARI | | | |
| 524 | 1% - 8% | CEMENTO - CIOTOLI | | LATERALE AFFISSA A PALI O A MURO | SI | SI | SINISTRA | DESTRA | | | |

ANNOTAZIONI

| |
|--|
| |
| |
| |
| |
| |
| |
| |
| |
| |
| |



COMUNE DI PIANO DI SORRENTO
STRADA COMUNALE ESTERNA

scheda n.60


| N. D'ORD. | DENOMINAZIONE STRADA |
|--------------|----------------------|
| 24 | VIA HOSTRANO |

ELEMENTI

| SVILUPPO IN MQ. | PENDENZA MIN. MAX. | TIPO DI PAVIMENTAZIONE | TIPO DI ZANELLA | TIPO DI ILLUMINAZIONE | FOGNA | | NUMERAZIONE CIVICA | | MARCIAPÉDE IN MQ. | OPERE ANNESSE | ESTREMI DELLE DELIBERAZIONI DI CLASSIFICA |
|--------------------|--------------------------|---------------------------|--------------------|-------------------------------------------|--------|------|--------------------|----------|----------------------|------------------|-------------------------------------------------|
| | | | | | BIANCA | NERA | PARI | DISPARI | | | |
| 1539 | 3% - 10% | CEMENTO | | LATERALE AFFISSA A PALI O A MURO | | | DESTRA | SINISTRA | | | |

ANNOTAZIONI

L'ASSE LONGITUDINALE DI TALE STRADA FORMA TERMINE DI CONFINE TRA I COMUNI DI PIANO DI SORRENTO E SANT'AGNELLO.



COMUNE DI PIANO DI SORRENTO
STRADA COMUNALE ESTERNA

scheda n.61


| N. D'ORD. | DENOMINAZIONE STRADA |
|--------------|----------------------|
| 25 | VIA PETRULO |

ELEMENTI

| SVILUPPO IN MQ. | PENDENZA MIN. MAX. | TIPO DI PAVIMENTAZIONE | TIPO DI ZANELLA | TIPO DI ILLUMINAZIONE | FOGNA | | NUMERAZIONE CIVICA | | MARCIAPIEDE IN MQ. | OPERE ANNESSE | ESTREMI DELLE DELIBERAZIONI DI CLASSIFICA |
|--------------------|--------------------------|--------------------------------------------------|-------------------------|--------------------------|--------|------|--------------------|---------|-----------------------|-----------------------------------------------------|-------------------------------------------------|
| | | | | | BIANCA | NERA | PARI | DISPARI | | | |
| 2496 | 8% - 20% | BITUME - CIOTOLI - CEMENTO - LASTRICATO | CEMENTO - LASTRICATO | | SI | SI | SINISTRA | DESTRA | | SCALE DI ACCESSO DAL- LA PROV. META-ANALFI | |

ANNOTAZIONI

PER MT. 200 LA LARGHEZZA MEDIA E' DI MT. 4,50, PER IL RESTANTE TRATTO LA LARGHEZZA MEDIA E' DI MT. 2,80.



COMUNE DI PIANO DI SORRENTO
STRADA COMUNALE ESTERNA

scheda n.62


| N. D'ORD. | DENOMINAZIONE STRADA |
|--------------|----------------------|
| 26 | VIA TRAVERSA PETRULO |

ELEMENTI

| SVILUPPO IN MQ. | PENDENZA MIN. MAX. | TIPO DI PAVIMENTAZIONE | TIPO DI ZANELLA | TIPO DI ILLUMINAZIONE | FOGNA | | NUMERAZIONE CIVICA | | MARCIAPIEDE IN MQ. | OPERE ANNESSE | ESTREMI DELLE DELIBERAZIONI DI CLASSIFICA |
|--------------------|--------------------------|---------------------------|--------------------|-------------------------------|--------|------|--------------------|----------|-----------------------|------------------|-------------------------------------------------|
| | | | | | BIANCA | NERA | PARI | DISPARI | | | |
| 750 | 6% | MANTO BITUMINOSO | CEMENTO | LATERALE AFFISSA A PALI | SI | SI | DESTRA | SINISTRA | | | |

ANNOTAZIONI

| |
|--|
| |
| |
| |
| |
| |
| |
| |
| |
| |
| |



COMUNE DI PIANO DI SORRENTO
STRADA COMUNALE ESTERNA

scheda n.63

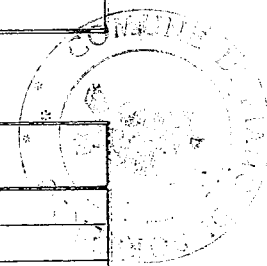
| N. D'ORD. | DENOMINAZIONE STRADA |
|--------------|----------------------|
| 27 | VIALE DEI PLATANI |

ELEMENTI

| SVILUPPO IN MQ. | PENDENZA MIN. MAX. | TIPO DI PAVIMENTAZIONE | TIPO DI ZANELLA | TIPO DI ILLUMINAZIONE | FOGNA | | NUMERAZIONE CIVICA | | MARCIAPIEDE IN MQ. | OPERE ANNESSE | ESTREMI DELLE DELIBERAZIONI DI CLASSIFICA |
|--------------------|--------------------------|---------------------------|--------------------|--------------------------|--------|------|--------------------|---------|-----------------------|-------------------------------------------------------------------------------------|-------------------------------------------------|
| | | | | | BIANCA | NERA | PARI | DISPARI | | | |
| 6112 | 1% | MANTO BITUMINOSO | CEMENTO | LATERALE A PALI | SI | SI | SINISTRA | DESTRA | 4107 | PONTE IN CE- MENTO ARMATO SCALE DI AC- CESSO DA VIA PONTE DI MORTORA | |

ANNOTAZIONI

| |
|--|
| |
| |
| |
| |
| |
| |
| |
| |
| |
| |



COMUNE DI PIANO DI SORRENTO
STRADA COMUNALE ESTERNA

scheda n. 64


| N. D'ORD. | DENOMINAZIONE STRADA |
|--------------|----------------------|
| 28 | VIA POMICINO |

ELEMENTI

| SVILUPPO IN MQ. | PENDENZA MIN. MAX. | TIPO DI PAVIMENTAZIONE | TIPO DI ZANELLA | TIPO DI ILLUMINAZIONE | FOGNA | | NUMERAZIONE CIVICA | | MARCIAPIEDE IN MQ. | OPERE ANNESSE | ESTREMI DELLE DELIBERAZIONI DI CLASSIFICA |
|--------------------|--------------------------|----------------------------------------|--------------------|-------------------------------------------|--------|------|--------------------|---------|-----------------------|------------------|-------------------------------------------------|
| | | | | | BIANCA | NERA | PARI | DISPARI | | | |
| | 1% - 6% | PIETRISCO - CIOTOLI - SELCIATO - | | LATERALE AFFISSA A PALI O A MURO | SI | SI | SINISTRA | DESTRA | | | |

ANNOTAZIONI

TALE STRADA PRESENTA UNA LUNGHEZZA INFERIORE A QUELLA RIPORTATA DAL VECCHIO STRADARIO IN QUANTO LA DIRAMAZIONE CHE LA CONGIUNGE
A VIA GALATEA NON E' UN TRATTO DI STRADA, MA E' UN RIVOLO.



COMUNE DI PIANO DI SORRENTO
STRADA COMUNALE ESTERNA

scheda n.65


| N. D'ORD. | DENOMINAZIONE STRADA |
|--------------|----------------------|
| 29 | VIA PONTECORVO |

ELEMENTI

| SVILUPPO IN MQ. | PENDENZA MIN. MAX. | TIPO DI PAVIMENTAZIONE | TIPO DI ZANELLA | TIPO DI ILLUMINAZIONE | FOGNA | | NUMERAZIONE CIVICA | | MARCIAPIEDE IN MQ. | OPERE ANNESSE | ESTREMI DELLE DELIBERAZIONI DI CLASSIFICA |
|--------------------|--------------------------|---------------------------|--------------------|-------------------------------------------|--------|------|--------------------|---------|-----------------------|------------------|-------------------------------------------------|
| | | | | | BIANCA | NERA | PARI | DISPARI | | | |
| 6821 | 5% | MANTO BITUMINOSO | CEMENTO | LATERALE AFFISSA A PALI O A MURO | SI | SI | SINISTRA | DESTRA | | | |

ANNOTAZIONI

| |
|--|
| |
| |
| |
| |
| |
| |
| |
| |
| |
| |



COMUNE DI PIANO DI SORRENTO
STRADA COMUNALE ESTERNA

scheda n.66

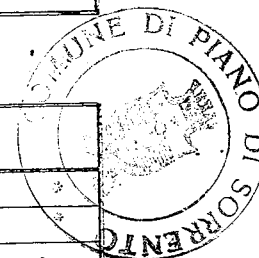
| N. D'ORD. | DENOMINAZIONE STRADA |
|-----------|----------------------|
| 30 | VIA PONTE DI MORTORA |

ELEMENTI

| SVILUPPO IN MQ. | PENDENZA MIN. MAX. | TIPO DI PAVIMENTAZIONE | TIPO DI ZANELLA | TIPO DI ILLUMINAZIONE | FOGNA | | NUMERAZIONE CIVICA | | MARCIAPIEDE IN MQ. | OPERE ANNESSE | ESTREMI DELLE DELIBERAZIONI DI CLASSIFICA |
|--------------------|--------------------------|---------------------------------|--------------------|--------------------------------------------|--------|------|--------------------|---------|-----------------------|---------------------------------------------------------------------------|-------------------------------------------------|
| | | | | | BIANCA | NERA | PARI | DISPARI | | | |
| 587 | 1% - 7% | CEMENTO MISTO A PIETRISCO | | LATERALE AFFISSA A PALI O A MURRO | SI | SI | SINISTRA | DESTRA | | SCALE DI AC- CESSO SU VIA LE DEI PLATA NI - PONTE IN MURATURA | |

ANNOTAZIONI

| |
|--|
| |
| |
| |
| |
| |
| |
| |
| |
| |
| |
| |



COMUNE DI PIANO DI SORRENTO
STRADA COMUNALE ESTERNA

scheda n.67

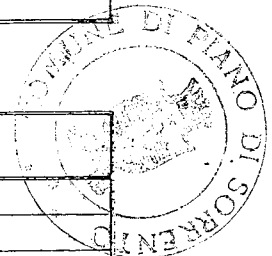
| | |
|--------------|----------------------|
| N. D'ORD. | DENOMINAZIONE STRADA |
| 31 | VIA PONTE ORAZIO |

ELEMENTI

| SVILUPPO IN MQ. | PENDENZA MIN. MAX. | TIPO DI PAVIMENTAZIONE | TIPO DI ZANELLA | TIPO DI ILLUMINAZIONE | FOGNA | | NUMERAZIONE CIVICA | | MARCIAPIEDE IN MQ. | OPERE ANNESSE | ESTREMI DELLE DELIBERAZIONI DI CLASSIFICA |
|--------------------|--------------------------|---------------------------|--------------------|-------------------------------------------|--------|------|--------------------|---------|-----------------------|------------------|-------------------------------------------------|
| | | | | | BIANCA | NERA | PARI | DISPARI | | | |
| 1208 | 2,5% | LASTRICATO | LASTRICATO | LATERALE AFFISSA A PALI O A MURO | | SI | SINISTRA | DESTRA | | | |

ANNOTAZIONI

TALE STRADA TERMINA A META' PONTE ORAZIO CHE COSTITUISCE TERMINE DI CONFINE TRA I COMUNI DI META E PIANO.



COMUNE DI PIANO DI SORRENTO
STRADA COMUNALE ESTERNA

scheda n.68

| N. D'ORD. | DENOMINAZIONE STRADA |
|-----------|----------------------|
| 32 | VIA RIVITIELLO |

ELEMENTI

| SVILUPPO IN MQ. | PENDENZA MIN. MAX. | TIPO DI PAVIMENTAZIONE | TIPO DI ZANELLA | TIPO DI ILLUMINAZIONE | FOGNA | | NUMERAZIONE CIVICA | | MARCIAPIEDE IN MQ. | OPERE ANNESSE | ESTREMI DELLE DELIBERAZIONI DI CLASSIFICA |
|--------------------|--------------------------|---------------------------|--------------------|--------------------------|--------|------|--------------------|----------|-----------------------|------------------|-------------------------------------------------|
| | | | | | BIANCA | NERA | PARI | DISPARI | | | |
| 506 | 7% | TERRENO BATTUTO | | | SI | | | SINISTRA | | | |

ANNOTAZIONI

DI TALE STRADA SONO TRANSITABILI SOLO GLI ULTIMI 26 METRI E VI SI ACCEDA SOLO DALLA S.S. META-AMALFI IN QUANTO IL CAPOSALDO POSTO
A VIA PIANA E' STATO MURATO.



COMUNE DI PIANO DI SORRENTO
STRADA COMUNALE ESTERNA

scheda n.69


| N. D'ORD. | DENOMINAZIONE STRADA |
|--------------|------------------------|
| 33 | VIA RIVOLO SAN LIBORIO |

ELEMENTI

| SVILUPPO IN MQ. | PENDENZA MIN. MAX. | TIPO DI PAVIMENTAZIONE | TIPO DI ZANELLA | TIPO DI ILLUMINAZIONE | FOGNA | | NUMERAZIONE CIVICA | | MARCIAPIEDE IN MQ. | OPERE ANNESSE | ESTREMI DELLE DELIBERAZIONI DI CLASSIFICA |
|--------------------|--------------------------|----------------------------------------------------|--------------------|-------------------------------|--------|------|--------------------|----------|-----------------------|------------------|-------------------------------------------------|
| | | | | | BIANCA | NERA | PARI | DISPARI | | | |
| 788 | 6% - 11% | CIOTOLI - LASTRICATO - MANTO BITUMI- NOSO | LASTRICATO | LATERALI AFFISSA A PALI | SI | SI | DESTRA | SINISTRA | PONTE IN MURATURA | | |

ANNOTAZIONI

| |
|---------------------------------------------------------------------------------------------------------------------------------|
| DI TALE STRADA MT. 105 PRESENTANO UNA LARGHEZZA MEDIA DI MT. 5,30. I RESTANTI METRI PRESENTANO UNA LARGHEZZA MEDIA DI MT. 3,50. |
| |
| |
| |
| |



COMUNE DI PIANO DI SORRENTO
STRADA COMUNALE ESTERNA

scheda n.70


| N. D'ORD. | DENOMINAZIONE STRADA |
|--------------|----------------------|
| 34 | VIA SANT'AGOSTINO |

ELEMENTI

| SVILUPPO IN MQ. | PENDENZA MIN. MAX. | TIPO DI PAVIMENTAZIONE | TIPO DI ZANELLA | TIPO DI ILLUMINAZIONE | FOGNA | | NUMERAZIONE CIVICA | | MARCIAPIEDE IN MQ. | OPERE ANNESSE | ESTREMI DELLE DELIBERAZIONI DI CLASSIFICA |
|--------------------|--------------------------|------------------------------------|--------------------|-------------------------------------------|--------|------|--------------------|---------|-----------------------|------------------|-------------------------------------------------|
| | | | | | BIANCA | NERA | PARI | DISPARI | | | |
| 1300 | 6% - 13% | CIOTOLI - MANTO BITUMI- NOSO | CIOTOLI | LATERALE AFFISSA A PALI O A MURO | SI | SI | SINISTRA | DESTRA | | | |

ANNOTAZIONI

PER IL TRATTO INIZIALE DI MT. 80 LA STRADA PRESENTA UNA LARGHEZZA DI MT. 4,5.



COMUNE DI PIANO DI SORRENTO
STRADA COMUNALE ESTERNA

scheda n.71


| N. D'ORD. | DENOMINAZIONE STRADA |
|-----------|--------------------------|
| 35 | VIA TRAVERSA S. AGOSTINO |

ELEMENTI

| SVILUPPO IN MQ. | PENDENZA MIN. MAX. | TIPO DI PAVIMENTAZIONE | TIPO DI ZANELLA | TIPO DI ILLUMINAZIONE | FOGNA | | NUMERAZIONE CIVICA | | MARCIAPIEDE IN MQ. | OPERE ANNESSE | ESTREMI DELLE DELIBERAZIONI DI CLASSIFICA |
|--------------------|--------------------------|---------------------------|--------------------|-------------------------------|--------|------|--------------------|---------------------|-----------------------|------------------|-------------------------------------------------|
| | | | | | BIANCA | NERA | PARI | DISPARI | | | |
| 319 | 2% - 4% | MANTO BITUMINOSO | | LATERALE AFFISSA A PALI | | | SI | SINISTRA, DESTRA | | | |

ANNOTAZIONI

| |
|--|
| |
| |
| |
| |
| |
| |
| |
| |



COMUNE DI PIANO DI SORRENTO
STRADA COMUNALE ESTERNA

scheda n.72

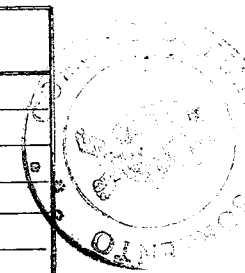
| N. D'ORD. | DENOMINAZIONE STRADA |
|--------------|----------------------|
| 36 | VIA SANT'ANDREA |

ELEMENTI

| SVILUPPO IN MQ. | PENDENZA MIN. MAX. | TIPO DI PAVIMENTAZIONE | TIPO DI ZANELLA | TIPO DI ILLUMINAZIONE | FOGNA | | NUMERAZIONE CIVICA | | MARCIAPIEDE IN MQ. | OPERE ANNESSE | ESTREMI DELLE DELIBERAZIONI DI CLASSIFICA |
|--------------------|--------------------------|---------------------------|--------------------|-------------------------------|--------|------|--------------------|---------|-----------------------|------------------|-------------------------------------------------|
| | | | | | BIANCA | NERA | PARI | DISPARI | | | |
| 2196 | 1% - 2% | MANTO BITUMINOSO | CEMENTO | LATERALE AFFISSA A PALI | SI | SI | SINISTRA | DESTRA | 71 | | |

ANNOTAZIONI

| |
|--|
| |
| |
| |
| |
| |
| |
| |
| |
| |
| |



COMUNE DI PIANO DI SORRENTO
STRADA COMUNALE ESTERNA

scheda n. 73

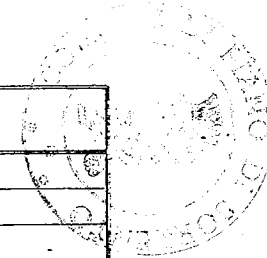
| N. D'ORD. | DENOMINAZIONE STRADA |
|--------------|--------------------------|
| 37 | VIA 1 TRAVERSA S. ANDREA |

ELEMENTI

| SVILUPPO IN MQ. | PENDENZA MIN. MAX. | TIPO DI PAVIMENTAZIONE | TIPO DI ZANELLA | TIPO DI ILLUMINAZIONE | FOGNA | | NUMERAZIONE CIVICA | | MARCIAPIEDE IN MQ. | OPERE ANNESSE | ESTREMI DELLE DELIBERAZIONI DI CLASSIFICA |
|--------------------|--------------------------|---------------------------------|--------------------|-------------------------------------------|--------|------|--------------------|---------|-----------------------|------------------|-------------------------------------------------|
| | | | | | BIANCA | NERA | PARI | DISPARI | | | |
| 540 | 3% - 11% | CEMENTO MISTO A PIETRISCO | | LATERALE AFFISSA A PALI O A MURO | SI | SI | SINISTRA | DESTRA | | | |

ANNOTAZIONI

| |
|--|
| |
| |
| |
| |
| |
| |
| |
| |
| |
| |



COMUNE DI PIANO DI SORRENTO
STRADA COMUNALE ESTERNA

scheda n. 74


| N. D'ORD. | DENOMINAZIONE STRADA |
|-----------|--------------------------|
| 38 | VIA 2 TRAVERSA S. ANDREA |

ELEMENTI

| SVILUPPO IN MQ. | PENDENZA MIN. MAX. | TIPO DI PAVIMENTAZIONE | TIPO DI ZANELLA | TIPO DI ILLUMINAZIONE | FOGNA | | NUMERAZIONE CIVICA | | MARCIAPIEDE IN MQ. | OPERE ANNESSE | ESTREMI DELLE DELIBERAZIONI DI CLASSIFICA |
|--------------------|--------------------------|---------------------------------|--------------------|-------------------------------------------|--------|------|--------------------|---------|-----------------------|------------------|-------------------------------------------------|
| | | | | | BIANCA | NERA | PARI | DISPARI | | | |
| 762 | 3% - 13% | CEMENTO MISTO A PIETRISCO | | LATERALE AFFISSA A PALI O A MURO | SI | SI | SINISTRA | DESTRA | | | |

ANNOTAZIONI

| |
|--|
| |
| |
| |
| |
| |
| |
| |
| |
| |
| |



COMUNE DI PIANO DI SORRENTO
STRADA COMUNALE ESTERNA

scheda n.75


| N. D'ORD. | DENOMINAZIONE STRADA |
|--------------|----------------------|
| 39 | VIA SAN LIBORIO |

ELEMENTI

| SVILUPPO IN MQ. | PENDENZA MIN. MAX. | TIPO DI PAVIMENTAZIONE | TIPO DI ZANELLA | TIPO DI ILLUMINAZIONE | FOGNA | | NUMERAZIONE CIVICA | | MARCIAPIEDE IN MQ. | OPERE ANNESSE | ESTREMI DELLE DELIBERAZIONI DI CLASSIFICA |
|--------------------|--------------------------|---------------------------|--------------------|-------------------------------------------|--------|------|--------------------|---------|-----------------------|------------------|-------------------------------------------------|
| | | | | | BIANCA | NERA | PARI | DISPARI | | | |
| 2473 | 7% | CIOTOLE - LASTRICATO | LASTRICATO | LATERALE AFFISSA A PALI O A MURO | SI | SI | SINISTRA | DESTRA | | | DEL. CONS. N.8 DEL 21.1.1978 |

ANNOTAZIONI

| |
|--------------------------------------------------------------------------------------|
| UNA PARTE DI TALE VIA E' STATA INCORPORATA NELLA NUOVA STRADA MORTORA - SAN LIBORIO. |
| |
| |
| |
| |



COMUNE DI PIANO DI SORRENTO
STRADA COMUNALE ESTERNA

scheda n.76

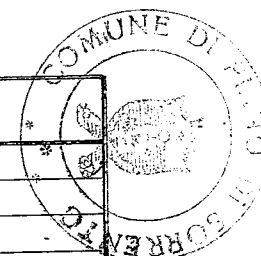
| N. D'ORD. | DENOMINAZIONE STRADA |
|--------------|----------------------|
| 40 | VIA SAN MASSIMO |

ELEMENTI

| SVILUPPO IN MQ. | PENDENZA MIN. MAX. | TIPO DI PAVIMENTAZIONE | TIPO DI ZANELLA | TIPO DI ILLUMINAZIONE | FOGNA | | NUMERAZIONE CIVICA | | MARCIAPIEDE IN MQ. | OPERE ANNESSE | ESTREMI DELLE DELIBERAZIONI DI CLASSIFICA |
|--------------------|--------------------------|---------------------------|--------------------|-------------------------------|--------|------|--------------------|---------|-----------------------|------------------|-------------------------------------------------|
| | | | | | BIANCA | NERA | PARI | DISPARI | | | |
| 1276 | 5% - 20% | CIOTOLI - CEMENTO | CIOTOLI | LATERALE AFFISSA A PALI | SI | SI | SINISTRA | DESTRA | | | |

ANNOTAZIONI

| |
|--|
| |
| |
| |
| |
| |
| |
| |
| |
| |
| |



COMUNE DI PIANO DI SORRENTO
STRADA COMUNALE ESTERNA

scheda n.77

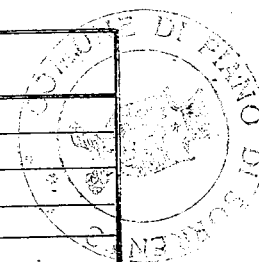
| N. D'ORD. | DENOMINAZIONE STRADA |
|--------------|----------------------|
| 41 | VIA SAN PIETRO |

ELEMENTI

| SVILUPPO IN MQ. | PENDENZA MIN. MAX. | TIPO DI PAVIMENTAZIONE | TIPO DI ZANELLA | TIPO DI ILLUMINAZIONE | FOGNA | | NUMERAZIONE CIVICA | | MARCIAPIEDE IN MQ. | OPERE ANNESSE | ESTREMI DELLE DELIBERAZIONI DI CLASSIFICA |
|--------------------|--------------------------|---------------------------|--------------------|-------------------------------|--------|------|--------------------|---------|-----------------------|------------------|-------------------------------------------------|
| | | | | | BIANCA | NERA | PARI | DISPARI | | | |
| 1512 | 5% - 10% | MANTO BITUMINOSO | | LATERALE AFFISSA A PALI | | | SINISTRA | | 40 | | |

ANNOTAZIONI

TALE STRADA PRESENTA PER GLI ULTIMI 30 METRI UNA PAVIMENTAZIONE IN CEMENTO.



COMUNE DI PIANO DI SORRENTO
STRADA COMUNALE ESTERNA

scheda n.78

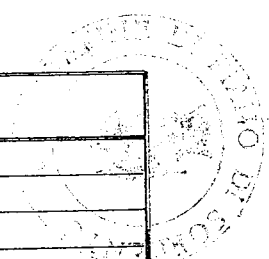
| N. D'ORD. | DENOMINAZIONE STRADA |
|--------------|----------------------|
| 42 | VIA SAN VITO |

ELEMENTI

| SVILUPPO IN MQ. | PENDENZA MIN. MAX. | TIPO DI PAVIMENTAZIONE | TIPO DI ZANELLA | TIPO DI ILLUMINAZIONE | FOGNA | | NUMERAZIONE CIVICA | | MARCIAPIEDE IN MQ. | OPERE ANNESSE | ESTREMI DELLE DELIBERAZIONI DI CLASSIFICA |
|--------------------|--------------------------|----------------------------------|--------------------|-------------------------------------------|--------|------|--------------------|---------|-----------------------|------------------|-------------------------------------------------|
| | | | | | BIANCA | NERA | PARI | DISPARI | | | |
| 3152 | 5% - 10% | MANTO BITUMINOSO - CIOTOLI | LASTRICATO | LATERALE AFFISSA A PALI O A MURO | SI | SI | SINISTRA | | | | |

ANNOTAZIONI

| |
|----------------------------------------------------------------------------------------------|
| L'ASSE STRADALE LONGITUDINALE FORMA TERMINE DI CONFINE TRA I COMUNI DI PIANO E SANT'AGNELLO. |
| |
| |
| |
| |



COMUNE DI PIANO DI SORRENTO
STRADA COMUNALE ESTERNA

scheda n.79

| | |
|--------------|----------------------|
| N. D'ORD. | DENOMINAZIONE STRADA |
| 43 | VIA SCARICATOIO |

ELEMENTI

| SVILUPPO IN MQ. | PENDENZA MIN. MAX. | TIPO DI PAVIMENTAZIONE | TIPO DI ZANELLA | TIPO DI ILLUMINAZIONE | FOGNA | | NUMERAZIONE CIVICA | | MARCIAPIEDE IN MQ. | OPERE ANNESSE | ESTREMI DELLE DELIBERAZIONI DI CLASSIFICA |
|--------------------|--------------------------|-------------------------------------|--------------------|-------------------------------------------|--------|------|--------------------|---------|-----------------------|------------------|-------------------------------------------------|
| | | | | | BIANCA | NERA | PARI | DISPARI | | | |
| 2280 | 6% -- 12% | CEMENTO TERRENO BATTU- TO | | LATERALE AFFISSA A PALI O A MURO | | | SINISTRA* | DESTRA | | | |

ANNOTAZIONI

TALE STRADA E' TAGLIATA IN DUE PARTI DALLA S.S. META-AMALFI. IL PRIMO TRATTO INIZIA DA VIA SAN PIETRO SINO ALLA S.S. META-AMALFI
MA E' TRANSITABILE SOLO PER I PRIMI 117 METRI POICHE' I RESTANTI METRI SONO RECINTATI. IL SECONDO TRATTO INIZIA DALLA S.S. META-
AMALFI E TERMINA IN PROPRIETA' DEMANIALE.

COMUNE DI PIANO DI SORRENTO
STRADA COMUNALE ESTERNA

scheda n.81


| N. D'ORD. | DENOMINAZIONE STRADA |
|--------------|----------------------|
| 45 | VIA VECCHIA |

ELEMENTI

| SVILUPPO IN MQ. | PENDENZA MIN. MAX. | TIPO DI PAVIMENTAZIONE | TIPO DI ZANELLA | TIPO DI ILLUMINAZIONE | FOGNA | | NUMERAZIONE CIVICA | | MARCIAPIEDE IN MQ. | OPERE ANNESSE | ESTREMI DELLE DELIBERAZIONI DI CLASSIFICA |
|--------------------|--------------------------|---------------------------|--------------------|-------------------------------|--------|------|--------------------|---------|-----------------------|------------------|-------------------------------------------------|
| | | | | | BIANCA | NERA | PARI | DISPARI | | | |
| 480 | 4% - 20% | CIOTOLI - CEMENTO | | LATERALE AFFISSA A MURO | | | SINISTRA | | | | |

ANNOTAZIONI

STRADA INTERROTTA DA ROVI DOPO I PRIMI 34 METRI.



**COMUNE DI PIANO DI SORRENTO
STRADA COMUNALE ESTERNA**

scheda n.82


| | |
|--------------|----------------------|
| N. D'ORD. | DENOMINAZIONE STRADA |
| 46 | VIA VECCHIA TRINITA' |

ELEMENTI

| SVILUPPO IN MQ. | PENDENZA MIN. MAX. | TIPO DI PAVIMENTAZIONE | TIPO DI ZANELLA | TIPO DI ILLUMINAZIONE | FOGNA | | NUMERAZIONE CIVICA | | MARCIAPIEDE IN MQ. | OPERE ANNESSE | ESTREMI DELLE DELIBERAZIONI DI CLASSIFICA |
|--------------------|--------------------------|---------------------------|--------------------|--------------------------|--------|------|--------------------|---------|-----------------------|------------------|-------------------------------------------------|
| | | | | | BIANCA | NERA | PARI | DISPARI | | | |
| 910 | 3% - 12% | CEMENTO. | | | | | SINISTRA | DESTRA | | | DEL CONS. N. 8 DEL 21.1.1978 |

ANNOTAZIONI

| |
|-----------------------------------|
| STRADA INCORPORATA DA VIA CAVONE. |
| |
| |
| |
| |



COMUNE DI PIANO DI SORRENTO
STRADA VICINALE

scheda n.83

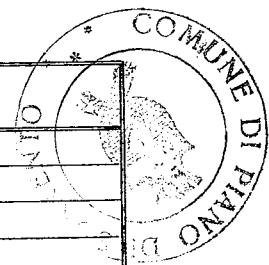
| N. D'ORD. | DENOMINAZIONE STRADA |
|--------------|----------------------|
| 1 | VICOLO 1° BAGNULO |

ELEMENTI

| SVILUPPO IN MQ. | PENDENZA MIN. MAX. | TIPO DI PAVIMENTAZIONE | TIPO DI ZANELLA | TIPO DI ILLUMINAZIONE | FOGNA | | NUMERAZIONE CIVICA | | MARCIAPIEDE IN MQ. | OPERE ANNESSE | ESTREMI DELLE DELIBERAZIONI DI CLASSIFICA |
|--------------------|--------------------------|---------------------------|--------------------|-------------------------------|--------|------|--------------------|----------|-----------------------|------------------|-------------------------------------------------|
| | | | | | BIANCA | NERA | PARI | DISPARI | | | |
| 547,2 | 2,5% | MANTO BITUMINOSO | CEMENTO | LATERALE AFFISSA A MURO | SI | SI | | SINISTRA | | | |

ANNOTAZIONI

| |
|--|
| |
| |
| |
| |
| |
| |
| |
| |
| |
| |



COMUNE DI PIANO DI SORRENTO
STRADA VICINALE

scheda n.84


| N. D'ORD. | DENOMINAZIONE STRADA |
|--------------|----------------------|
| 2 | VICOLO 2° BAGNULO |

ELEMENTI

| SVILUPPO IN MQ. | PENDENZA MIN. MAX. | TIPO DI PAVIMENTAZIONE | TIPO DI ZANELLA | TIPO DI ILLUMINAZIONE | FOGNA | | NUMERAZIONE CIVICA | | MARCIAPIEDE IN MQ. | OPERE ANNESSE | ESTREMI DELLE DELIBERAZIONI DI CLASSIFICA |
|--------------------|--------------------------|--------------------------------------|--------------------|-------------------------------|--------|------|--------------------|----------|-----------------------|------------------|-------------------------------------------------|
| | | | | | BIANCA | NERA | PARI | DISPARI | | | |
| 76 | 3% | LASTRICATO - TERRENO - BATTUTO | | LATERALE AFFISSA A MURO | | SI | | SINISTRA | | | |

ANNOTAZIONI

| |
|--|
| |
| |
| |
| |
| |
| |
| |
| |
| |
| |



COMUNE DI PIANO DI SORRENTO
STRADA VICINALE

scheda n.85

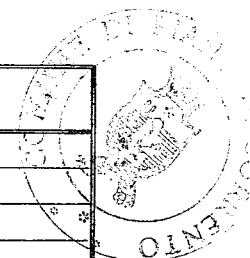
| N. D'ORD. | DENOMINAZIONE STRADA |
|--------------|----------------------|
| 3 | VICOLO 3° BAGNULO |

ELEMENTI

| SVILUPPO IN MQ. | PENDENZA MIN. MAX. | TIPO DI PAVIMENTAZIONE | TIPO DI ZANELLA | TIPO DI ILLUMINAZIONE | FOGNA | | NUMERAZIONE CIVICA | | MARCIAPIEDE IN MQ. | OPERE ANNESSE | ESTREMI DELLE DELIBERAZIONI DI CLASSIFICA |
|--------------------|--------------------------|---------------------------|--------------------|-------------------------------|--------|------|--------------------|----------|-----------------------|------------------|-------------------------------------------------|
| | | | | | BIANCA | NERA | PARI | DISPARI. | | | |
| 299,7 | 2% | MANTO BITUMINOSO | CEMENTO | LATERALE AFFISSA A PALI | SI | SI | | SINISTRA | 30 | | |

ANNOTAZIONI

| |
|--|
| |
| |
| |
| |
| |
| |
| |
| |



**COMUNE DI PIANO DI SORRENTO
STRADA VICINALE**

scheda n.86

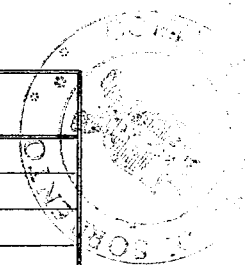
| | |
|--------------|----------------------|
| N. D'ORD. | DENOMINAZIONE STRADA |
| 4 | VICOLO 4° BAGNULO |

ELEMENTI

| SVILUPPO IN MQ. | PENDENZA MIN. MAX. | TIPO DI PAVIMENTAZIONE | TIPO DI ZANELLA | TIPO DI ILLUMINAZIONE | FOGNA | | NUMERAZIONE CIVICA | | MARCIAPIEDE IN MQ. | OPERE ANNESSE | ESTREMI DELLE DELIBERAZIONI DI CLASSIFICA |
|--------------------|--------------------------|---------------------------|--------------------|-------------------------------|--------|------|--------------------|-------------------------|-----------------------|------------------|-------------------------------------------------|
| | | | | | BIANCA | NERA | PARI | DISPARI | | | |
| 134 | 2% - 4% | CEMENTO | | LATERALE AFFISSA A MURO | SI | SI | | SINISTRA - DESTRA | | | |

ANNOTAZIONI

| |
|--|
| |
| |
| |
| |
| |
| |
| |
| |



**COMUNE DI PIANO DI SORRENTO
STRADA VICINALE**

scheda n.88


| N. D'ORD. | DENOMINAZIONE STRADA |
|--------------|----------------------|
| 6 | VICOLO 6° BAGNULO |

ELEMENTI

| SVILUPPO IN MQ. | PENDENZA MIN. MAX. | TIPO DI PAVIMENTAZIONE | TIPO DI ZANELLA | TIPO DI ILLUMINAZIONE | FOGNA | | NUMERAZIONE CIVICA | | MARCIAPIEDE IN MQ. | OPERE ANNESSE | ESTREMI DELLE DELIBERAZIONI DI CLASSIFICA |
|--------------------|--------------------------|---------------------------|--------------------|--------------------------------|--------|------|--------------------|----------|-----------------------|------------------|-------------------------------------------------|
| | | | | | BIANCA | NERA | PARI | DISPARI | | | |
| 72 | 4% | MANTO BITUMINOSO | | LATERALE AFFISSA AL MURO | | SI | | SINISTRA | | | |

ANNOTAZIONI

| |
|--|
| |
| |
| |
| |
| |
| |
| |
| |



COMUNE DI PIANO DI SORRENTO
STRADA VICINALE

scheda n.90

| N. D'ORD. | DENOMINAZIONE STRADA |
|-----------|----------------------|
| 8 | VICOLO CAGNULO |

ELEMENTI

| SVILUPPO IN MQ. | PENDENZA MIN. MAX. | TIPO DI PAVIMENTAZIONE | TIPO DI ZANELLA | TIPO DI ILLUMINAZIONE | FOGNA | | NUMERAZIONE CIVICA | | MARCIAPIEDE IN MQ. | OPERE ANNESSE | ESTREMI DELLE DELIBERAZIONI DI CLASSIFICA |
|--------------------|--------------------------|---------------------------|--------------------|-------------------------------|--------|------|-------------------------|---------|-----------------------|------------------|-------------------------------------------------|
| | | | | | BIANCA | NERA | PARI | DISPARI | | | |
| 122 | 2,5% | CEMENTO | | LATERALE AFFISSA A MURO | SI | SI | SINISTRA — DESTRA | | | | |

ANNOTAZIONI

| |
|--|
| |
| |
| |
| |
| |
| |
| |
| |
| |
| |



COMUNE DI PIANO DI SORRENTO
STRADA VICINALE

scheda n.91

| N. D'ORD. | DENOMINAZIONE STRADA |
|--------------|-----------------------|
| 9 | TRAVERSA VIA CERMENNA |

ELEMENTI

| SVILUPPO IN MQ. | PENDENZA MIN. MAX. | TIPO DI PAVIMENTAZIONE | TIPO DI ZANELLA | TIPO DI ILLUMINAZIONE | FOGNA | | NUMERAZIONE CIVICA | | MARCIAPIEDE IN MQ. | OPERE ANNESSE | ESTREMI DELLE DELIBERAZIONI DI CLASSIFICA |
|--------------------|--------------------------|---------------------------|--------------------|-------------------------------|--------|------|--------------------|---------|-----------------------|------------------|-------------------------------------------------|
| | | | | | BIANCA | NERA | PARI | DISPARI | | | |
| 180 | 15% | CIOTOLI — CEMENTO | | LATERALE AFFISSA A PALI | | | DESTRA | | | | |

ANNOTAZIONI

| |
|-----------------------------------------------------------------------|
| STRADA NON CARRABILE IN QUANTO COSTITUITA QUASI INTERAMENTE DA SCALE. |
| |
| |
| |
| |



COMUNE DI PIANO DI SORRENTO
STRADA VICINALE

scheda n.92

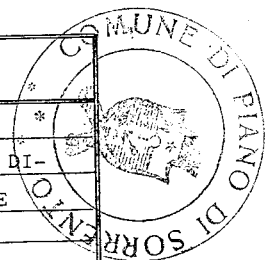
| N. D'ORD. | DENOMINAZIONE STRADA |
|--------------|----------------------|
| 10 | VIA CESINA |

ELEMENTI

| SVILUPPO IN MQ. | PENDENZA MIN. MAX. | TIPO DI PAVIMENTAZIONE | TIPO DI ZANELLA | TIPO DI ILLUMINAZIONE | FOGNA | | NUMERAZIONE CIVICA | | MARCIAPIEDE IN MQ. | OPERE ANNESSE | ESTREMI DELLE DELIBERAZIONI DI CLASSIFICA |
|--------------------|--------------------------|------------------------------|--------------------|-------------------------------------------|--------|------|--------------------|---------|-----------------------|------------------|-------------------------------------------------|
| | | | | | BIANCA | NERA | PARI | DISPARI | | | |
| 1147,5 | 2% - 14% | CEMENTO MISTO A PIETRISCO | CIOTOLI | LATERALE AFFISSA A PALI O A MURO | SI | SI | SINISTRA | DESTRA | | | DEL. CONS. N.1 DEL 23.2.1963 |

ANNOTAZIONI

TALE STRADA PRESENTA UNA LUNGHEZZA NOTEVOLMENTE INFERIORE RISPETTO A QUELLA RIPORTATA DAL VECCHIO STRADARIO IN QUANTO LE DUE DIRAMAZIONI DI DETTA VIA CHE LA CONGIUNGONO ALLA S.S. META-AMALFI SONO OGGI INTRANSITABILI IN QUANTO UNA CHIUSA DA UN MURETTO E L'ALTRA OSTRUITA DA ROVI.



COMUNE DI PIANO DI SORRENTO
STRADA VICINALE

scheda n.93

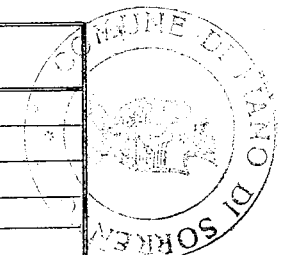
| N. D'ORD. | DENOMINAZIONE STRADA |
|-----------|----------------------|
| 11 | TRAVERSA VIA CESINA |

ELEMENTI

| SVILUPPO IN MQ. | PENDENZA MIN. MAX. | TIPO DI PAVIMENTAZIONE | TIPO DI ZANELLA | TIPO DI ILLUMINAZIONE | FOGNA | | NUMERAZIONE CIVICA | | MARCIAPIEDE IN MQ. | OPERE ANNESSE | ESTREMI DELLE DELIBERAZIONI DI CLASSIFICA |
|--------------------|--------------------------|---------------------------|--------------------|-------------------------------------------|--------|------|--------------------|---------|-----------------------|------------------|-------------------------------------------------|
| | | | | | BIANCA | NERA | PARI | DISPARI | | | |
| 196 | 12% | TERRENO BATTUTO | | LATERALE AFFISSA A PALI O A MURO | | | | | | | |

ANNOTAZIONI

| |
|------------------------------------|
| STRADA INCORPORATA IN VIA GALATEA. |
| |
| |
| |
| |
| |



COMUNE DI PIANO DI SORRENTO
STRADA VICINALE

scheda n.94


| N. D'ORD. | DENOMINAZIONE STRADA |
|--------------|----------------------|
| 12 | VICOLO CASA LAURO |

ELEMENTI

| SVILUPPO IN MQ. | PENDENZA MIN. MAX. | TIPO DI PAVIMENTAZIONE | TIPO DI ZANELLA | TIPO DI ILLUMINAZIONE | FOGNA | | NUMERAZIONE CIVICA | | MARCIAPIEDE IN MQ. | OPERE ANNESSE | ESTREMI DELLE DELIBERAZIONI DI CLASSIFICA |
|--------------------|--------------------------|---------------------------|--------------------|-------------------------------------------|--------|------|--------------------|---------|-----------------------|------------------|-------------------------------------------------|
| | | | | | BIANCA | NERA | PARI | DISPARI | | | |
| 324 | 2% - 12% | CEMENTO LASTRICATO | CIOTOLI | LATERALE AFFISSA A PALI O A MURO | SI | SI | | DESTRA | | | |

ANNOTAZIONI

| |
|--|
| |
| |
| |
| |
| |
| |
| |
| |
| |
| |



COMUNE DI PIANO DI SORRENTO
STRADA VICINALE

scheda n.95

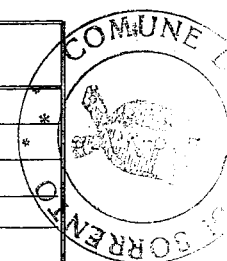
| N. D'ORD. | DENOMINAZIONE STRADA |
|--------------|----------------------|
| 13 | VIA CASA NOCILLO |

ELEMENTI

| SVILUPPO IN MQ. | PENDENZA MIN. MAX. | TIPO DI PAVIMENTAZIONE | TIPO DI ZANELLA | TIPO DI ILLUMINAZIONE | FOGNA | | NUMERAZIONE CIVICA | | MARCIAPIEDE IN MQ. | OPERE ANNESSE | ESTREMI DELLE DELIBERAZIONI DI CLASSIFICA |
|--------------------|--------------------------|---------------------------|--------------------|-------------------------------------------|--------|------|--------------------|---------|-----------------------|------------------|-------------------------------------------------|
| | | | | | BIANCA | NERA | PARI | DISPARI | | | |
| 7600 | 5% - 18% | MANTO BITUMINOSO | CEMENTO | LATERALE AFFISSA A PALI O A MURO | | | SINISTRA | DESTRA | | | DEL. CONS. N. 57 DEL 19.9.64 |

ANNOTAZIONI

| |
|--|
| |
| |
| |
| |
| |
| |
| |
| |
| |
| |



COMUNE DI PIANO DI SORRENTO
STRADA VICINALE

scheda n.96


| | |
|--------------|----------------------|
| N. D'ORD. | DENOMINAZIONE STRADA |
| 14 | VIA LEPANTINE |

ELEMENTI

| SVILUPPO IN MQ. | PENDENZA MIN. MAX. | TIPO DI PAVIMENTAZIONE | TIPO DI ZANELLA | TIPO DI ILLUMINAZIONE | FOGNA | | NUMERAZIONE CIVICA | | MARCIAPIEDE IN MQ. | OPERE ANNESSE | ESTREMI DELLE DELIBERAZIONI DI CLASSIFICA |
|--------------------|--------------------------|---------------------------|--------------------|-------------------------------|--------|------|--------------------|---------|-----------------------|------------------|-------------------------------------------------|
| | | | | | BIANCA | NERA | PARI | DISPARI | | | |
| 763 | | MANTO BITUMINOSO | | LATERALE AFFISSA A PALI | | SI | SINISTRA | | | | |

ANNOTAZIONI

| |
|----------------------------------------------------------------------------|
| TALE STRADA FORMA TERMINE DI CONFINE TRA I COMUNI DI PIANO E SANT'AGNELLO. |
| |
| |
| |
| |



COMUNE DI PIANO DI SORRENTO
STRADA VICINALE

scheda n.97

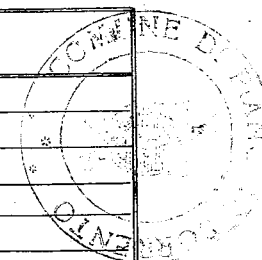
| N. D'ORD. | DENOMINAZIONE STRADA |
|--------------|---------------------------|
| 15 | VICOLO MADONNA DI ROSELLA |

ELEMENTI

| SVILUPPO IN MQ. | PENDENZA MIN. MAX. | TIPO DI PAVIMENTAZIONE | TIPO DI ZANELLA | TIPO DI ILLUMINAZIONE | FOGNA | | NUMERAZIONE CIVICA | | MARCIAPIEDE IN MQ. | OPERE ANNESSE | ESTREMI DELLE DELIBERAZIONI DI CLASSIFICA |
|--------------------|--------------------------|---------------------------|--------------------|--------------------------|--------|------|--------------------|---------|-----------------------|------------------|-------------------------------------------------|
| | | | | | BIANCA | NERA | PARI | DISPARI | | | |
| 259 | 3% | MANTO BITUMINOSO | | LATERALE A PALI | | | SINISTRA DESTRA | | | | |

ANNOTAZIONI

PER GLI ULTIMI 11 METRI LA STRADA PRESENTA UNA LARGHEZZA MEDIA DI METRI 9,25.



COMUNE DI PIANO DI SORRENTO
STRADA VICINALE

scheda n.98

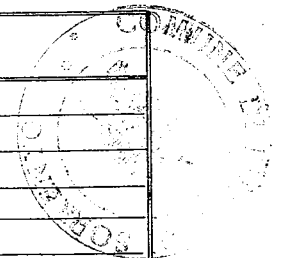
| N. D'ORD. | DENOMINAZIONE STRADA |
|--------------|----------------------------------|
| 16 | VIA VICINALE TRAVERSA PETRULO |

ELEMENTI

| SVILUPPO IN MQ. | PENDENZA MIN. MAX. | TIPO DI PAVIMENTAZIONE | TIPO DI ZANELLA | TIPO DI ILLUMINAZIONE | FOGNA | | NUMERAZIONE CIVICA | | MARCIAPIEDE IN MQ. | OPERE ANNESSE | ESTREMI DELLE DELIBERAZIONI DI CLASSIFICA |
|--------------------|--------------------------|------------------------------|--------------------|-------------------------------|--------|------|--------------------|---------|-----------------------|------------------|-------------------------------------------------|
| | | | | | BIANCA | NERA | PARI | DISPARI | | | |
| 195 | 5% | CEMENTO MISTO A PIETRISCO | | LATERALE AFFISSA A PALI | | SI | SINISTRA | DESTRA | | | |

ANNOTAZIONI

| |
|--|
| |
| |
| |
| |
| |
| |
| |
| |
| |
| |



COMUNE DI PIANO DI SORRENTO
STRADA VICINALE

scheda n.99


| N. D'ORD. | DENOMINAZIONE STRADA |
|--------------|----------------------|
| 17 | VICOLO PETRELLUZZI |

ELEMENTI

| SVILUPPO IN MQ. | PENDENZA MIN. MAX. | TIPO DI PAVIMENTAZIONE | TIPO DI ZANELLA | TIPO DI ILLUMINAZIONE | FOGNA | | NUMERAZIONE CIVICA | | MARCIAPIEDE IN MQ. | OPERE ANNESSE | ESTREMI DELLE DELIBERAZIONI DI CLASSIFICA |
|--------------------|--------------------------|---------------------------|--------------------|-------------------------------|--------|------|--------------------|-------------------------|-----------------------|------------------|-------------------------------------------------|
| | | | | | BIANCA | NERA | PARI | DISPARI | | | |
| 364,5 | 12% | CEMENTO | | LATERALE AFFISSA A MURO | | SI | | SINISTRA — DESTRA | | | |

ANNOTAZIONI

| |
|--|
| |
| |
| |
| |
| |
| |
| |
| |
| |
| |



COMUNE DI PIANO DI SORRENTO
STRADA VICINALE

scheda n.101


| N. D'ORD. | DENOMINAZIONE STRADA |
|-----------|------------------------|
| 19 | 1° VICINALE PONTECORVO |

ELEMENTI

| SVILUPPO IN MQ. | PENDENZA MIN. MAX. | TIPO DI PAVIMENTAZIONE | TIPO DI ZANELLA | TIPO DI ILLUMINAZIONE | FOGNA | | NUMERAZIONE CIVICA | | MARCIAPIEDE IN MQ. | OPERE ANNESSE | ESTREMI DELLE DELIBERAZIONI DI CLASSIFICA |
|--------------------|--------------------------|----------------------------------|--------------------|--------------------------|--------|------|--------------------|---------|-----------------------|------------------|-------------------------------------------------|
| | | | | | BIANCA | NERA | PARI | DISPARI | | | |
| 421,6 | 5% - 25% | TERRENO BATTUTO -- CEMENTO | | | | | SINISTRA | | | | |

ANNOTAZIONI

DI TALE STRADA UN TRATTO DI MT. 169 PRESENTA UNA LARGHEZZA MEDIA DI MT. 3,10 E LA PAVIMENTAZIONE E' IN CEMENTO.



COMUNE DI PIANO DI SORRENTO
STRADA VICINALE

scheda n.102


| N. D'ORD. | DENOMINAZIONE STRADA |
|-----------|-------------------------|
| 20 | 29. VICINALE PONTECORVO |

ELEMENTI

| SVILUPPO IN MQ. | PENDENZA MIN. MAX. | TIPO DI PAVIMENTAZIONE | TIPO DI ZANELLA | TIPO DI ILLUMINAZIONE | FOGNA | | NUMERAZIONE CIVICA | | MARCIAPIEDE IN MQ. | OPERE ANNESSE | ESTREMI DELLE DELIBERAZIONI DI CLASSIFICA |
|--------------------|--------------------------|---------------------------|--------------------|-------------------------------|--------|------|--------------------|---------|-----------------------|------------------|-------------------------------------------------|
| | | | | | BIANCA | NERA | PARI | DISPARI | | | |
| 255 | 5% | CIOTOLI -- CEMENTO | | LATERALE AFFISSA A PALI | | | | DESTRA | | | |

ANNOTAZIONI

STRADA NON CARRABILE PERCHE' COSTITUITA DA SCALINATE.



COMUNE DI PIANO DI SORRENTO
STRADA VICINALE

scheda n.103

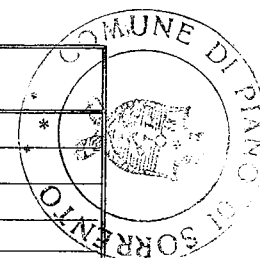
| N. D'ORD. | DENOMINAZIONE STRADA |
|--------------|----------------------|
| 21 | VIA SELVA |

ELEMENTI

| SVILUPPO IN MQ. | PENDENZA MIN. MAX. | TIPO DI PAVIMENTAZIONE | TIPO DI ZANELLA | TIPO DI ILLUMINAZIONE | FOGNA | | NUMERAZIONE CIVICA | | MARCIAPIEDE IN MQ. | OPERE ANNESSE | ESTREMI DELLE DELIBERAZIONI DI CLASSIFICA |
|--------------------|--------------------------|--------------------------------------|--------------------|-------------------------------|--------|------|--------------------|---------|-----------------------|------------------|-------------------------------------------------|
| | | | | | BIANCA | NERA | PARI | DISPARI | | | |
| 546 | 10% - 14% | MANTO BITUMINOSO -- CEMENTO | | LATERALE AFFISSA A PALI | | | SINISTRA | | | | |

ANNOTAZIONI

| |
|--|
| |
| |
| |
| |
| |
| |
| |
| |
| |
| |



COMUNE DI PIANO DI SORRENTO
STRADA PROVINCIALE

scheda n.105

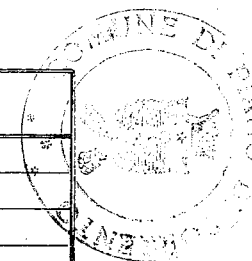
| N. D'ORD. | DENOMINAZIONE STRADA |
|--------------|----------------------|
| 1 | STRADA PROV. CAVONE |

ELEMENTI

| SVILUPPO IN MQ. | PENDENZA MIN. MAX. | TIPO DI PAVIMENTAZIONE | TIPO DI ZANELLA | TIPO DI ILLUMINAZIONE | FOGNA | | NUMERAZIONE CIVICA | | MARCIPIEDE IN MQ. | OPERE ANNESSE | ESTREMI DELLE DELIBERAZIONI DI CLASSIFICA |
|--------------------|--------------------------|---------------------------|--------------------|--------------------------|--------|------|--------------------|---------|----------------------|------------------|-------------------------------------------------|
| | | | | | BIANCA | NERA | PARI | DISPARI | | | |
| 6560 | 6% - 15% | MANTO BITUMINOSO | CEMENTO | LATERALE A PALI | SI | SI | SINISTRA | DESTRA | | | DEL. CONS. N.8 DEL 21.1.1978 |

ANNOTAZIONI

| |
|--|
| |
| |
| |
| |
| |
| |
| |
| |
| |
| |



COMUNE DI PIANO DI SORRENTO
STRADA PROVINCIALE

scheda n.106

| N. D'ORD. | DENOMINAZIONE STRADA |
|--------------|---------------------------------|
| 2 | STRADA PROV. GENNARO MARESCA |

ELEMENTI

| SVILUPPO IN MQ. | PENDENZA MIN. MAX. | TIPO DI PAVIMENTAZIONE | TIPO DI ZANELLA | TIPO DI ILLUMINAZIONE | FOGNA | | NUMERAZIONE CIVICA | | MARCIAPIEDE IN MQ. | OPERE ANNESSE | ESTREMI DELLE DELIBERAZIONI DI CLASSIFICA |
|--------------------|--------------------------|---------------------------|--------------------|--------------------------------------------------------|--------|------|--------------------|---------|-----------------------|------------------|-------------------------------------------------|
| | | | | | BIANCA | NERA | PARI | DISPARI | | | |
| 9180 | 5% - 7% | MANTO BITUMINOSO | CEMENTO | LATERALE A PALI - LATERALE AFFISSA A MURO. | SI | SI | SINISTRA | DESTRA | | | |

ANNOTAZIONI

| |
|--|
| |
| |
| |
| |
| |
| |
| |
| |
| |
| |



COMUNE DI PIANO DI SORRENTO
STRADA PROVINCIALE

scheda n.107.


| N. D'ORD. | DENOMINAZIONE STRADA |
|--------------|---------------------------------------|
| 3 | STRADA PROV. MORTORA - SAN LIBORIO |

ELEMENTI

| SVILUPPO IN MQ. | PENDENZA MIN. MAX. | TIPO DI PAVIMENTAZIONE | TIPO DI ZANELLA | TIPO DI ILLUMINAZIONE | FOGNA | | NUMERAZIONE CIVICA | | MARCIAPIEDE IN MQ. | OPERE ANNESSE | ESTREMI DELLE DELIBERAZIONI DI CLASSIFICA |
|--------------------|--------------------------|---------------------------|--------------------|--------------------------|--------|------|--------------------|---------|-----------------------|------------------|-------------------------------------------------|
| | | | | | BIANCA | NERA | PARI | DISPARI | | | |
| 15910 | 4% - 12% | MANTO BITUMINOSO | CEMENTO | LATERALE A PALI | SI | SI | SINISTRA' | DESTRA | | | DEL. CONS. N. 8 DEL 21.1.1978 |

ANNOTAZIONI

| |
|--|
| |
| |
| |
| |
| |
| |
| |
| |
| |
| |



ORIGINALE

Comune di
Piano di Sorrento

PLANIMETRIA

COMUNE DI PIANO DI SORRENTO
PROGETTO APPROVATO AI SENSI DELLA LEGGE
REGIONALE N. 51 DEL 10.78 CON DELIBERA
CONSILIARE N. 104 DEL 30-7-1985

IL SINDACO
IL SINDACO
Antonio Gargiulo



STRADARIO COMUNALE

rap. 1/2000

IL SEGRETARIO COMUNALE
IL VICE SEGRETARIO
Giovanni Gargiulo

LEGGE N. 126/58

(AGGIORNAMENTO DEI NOMI DELLE STRADE)

MAGGIO '84

ALL. 3



IL TECNICO
Ing. Gennaro Giglio

Gennaro Giglio

Di quanto sopra si è redatto il presente verbale che previa lettura e conferma, viene sottoscritto.

IL SINDACO

(arch. Antonio Gargiulo)

IL SEGRETARIO GENERALE

(Domenico Viggiano)



IL CONSIGLIERE ANZIANO


(avv. Mareca Giordano)

Certificasi dal sottoscritto Segretario Capo che, giusta relazione del Messo Comunale, la presente deliberazione ^{viene} ~~rende~~ per copia pubblicata all'Albo Pretorio ~~il~~ ^{per} 15 giorni consecutivi da oggi.

~~Escluso~~ ~~contro~~ la medesima non sono stati a tutt'oggi presentati reclami.

Piano di Sorrento, li

5 SET. 1985



IL SEGRETARIO GENERALE

(Domenico Viggiano)

ESECUTIVITA'

Il sottoscritto Segretario comunale certifica che la suesesa deliberazione è divenuta esecutiva per decorrenza del termine (1)

ai sensi dell'art. 3 Legge n. 530/1947 ed art. 59 Legge n. 62/1953

ai sensi dell'art. 60 - 2° comma - Legge n. 62/1953

ai sensi dell'art. 60 - 4° comma - Legge n. 62/1953

Dal Municipio, li

27 SET. 1985

IL SINDACO

IL SINDACO

(arch. Antonio Gargiulo)



IL SEGRETARIO GENERALE

IL VICE SEGRETARIO

(Giovanni Gargiulo)

(1) Cancellare il caso che non ricorre.